



COMUNE DI FOLIGNO
AREA GOVERNO DEL TERRITORIO
Ufficio tecnico per la pianificazione urbanistica (Ufficio del Piano)
Corso Cavour 89



PRG'97

VARIANTE PARZIALE AL PRG '97 RELATIVA ALLE AREE DESTINATE A VERDE ATTREZZATO PER LO SPORT (V/AS)

IMPIANTO POLIVALENTE IN LOC. SANTO PIETRO
IMPIANTO POLIVALENTE IN LOC. STERPETE
NUOVA ATTREZZATURA SPORTIVA IN LOC. MOANO
NUOVA ATTREZZATURA SPORTIVA IN LOC. TORRE DI MONTEFALCO

ELAB. N.

C

DOCUMENTAZIONE FOTOGRAFICA

Coordinatore della progettazione: geom. Luca Piersanti

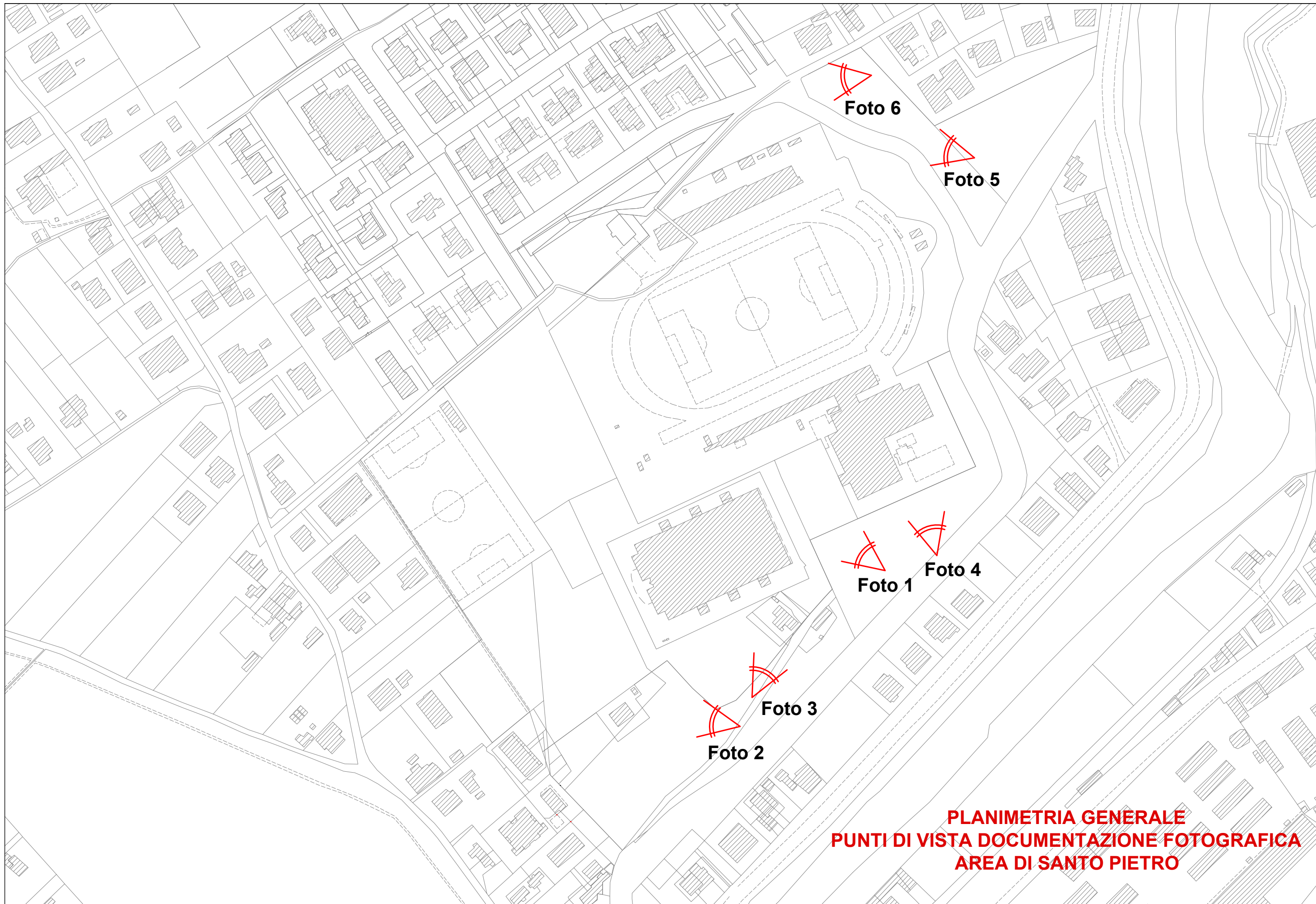
Progettista: arch. Anna Conti

Aspetti Geologici, Idraulici, idrogeologici e sismici: dott. geol. Alessandro Tabarrini

Gruppo di Lavoro: arch. Gina Elisabetta Diotallevi, geom. Gaetano Medorini, geom. Andrea Broccolo

IL DIRIGENTE DI AREA: arch. Anna Conti

DATA: Settembre 2024



**PLANIMETRIA GENERALE
PUNTI DI VISTA DOCUMENTAZIONE FOTOGRAFICA
AREA DI SANTO PIETRO**

DOCUMENTAZIONE FOTOGRAFICA AREA DI SANTO PIETRO



Foto 1 (Santo Pietro)



Foto 2 (Santo Pietro)



Foto 3 (Santo Pietro)



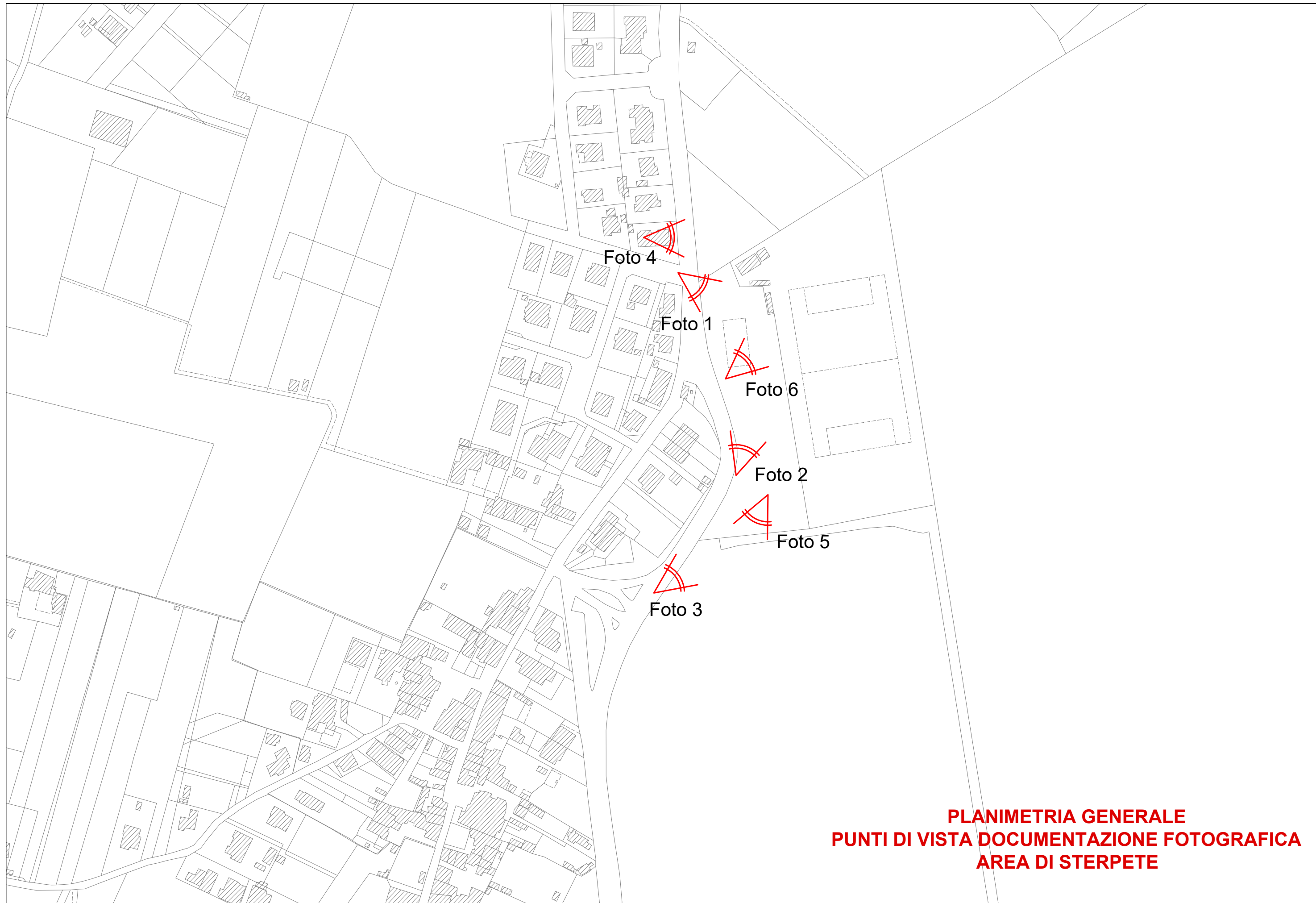
Foto 4 (Santo Pietro)



Foto 5 (Santo Pietro)



Foto 6 (Santo Pietro)



**PLANIMETRIA GENERALE
PUNTI DI VISTA DOCUMENTAZIONE FOTOGRAFICA
AREA DI STERPETE**

DOCUMENTAZIONE FOTOGRAFICA AREA DI STERPETE



Foto 1 (Sterpete)



Foto 2 (Sterpete)



Foto 3 (Sterpete)



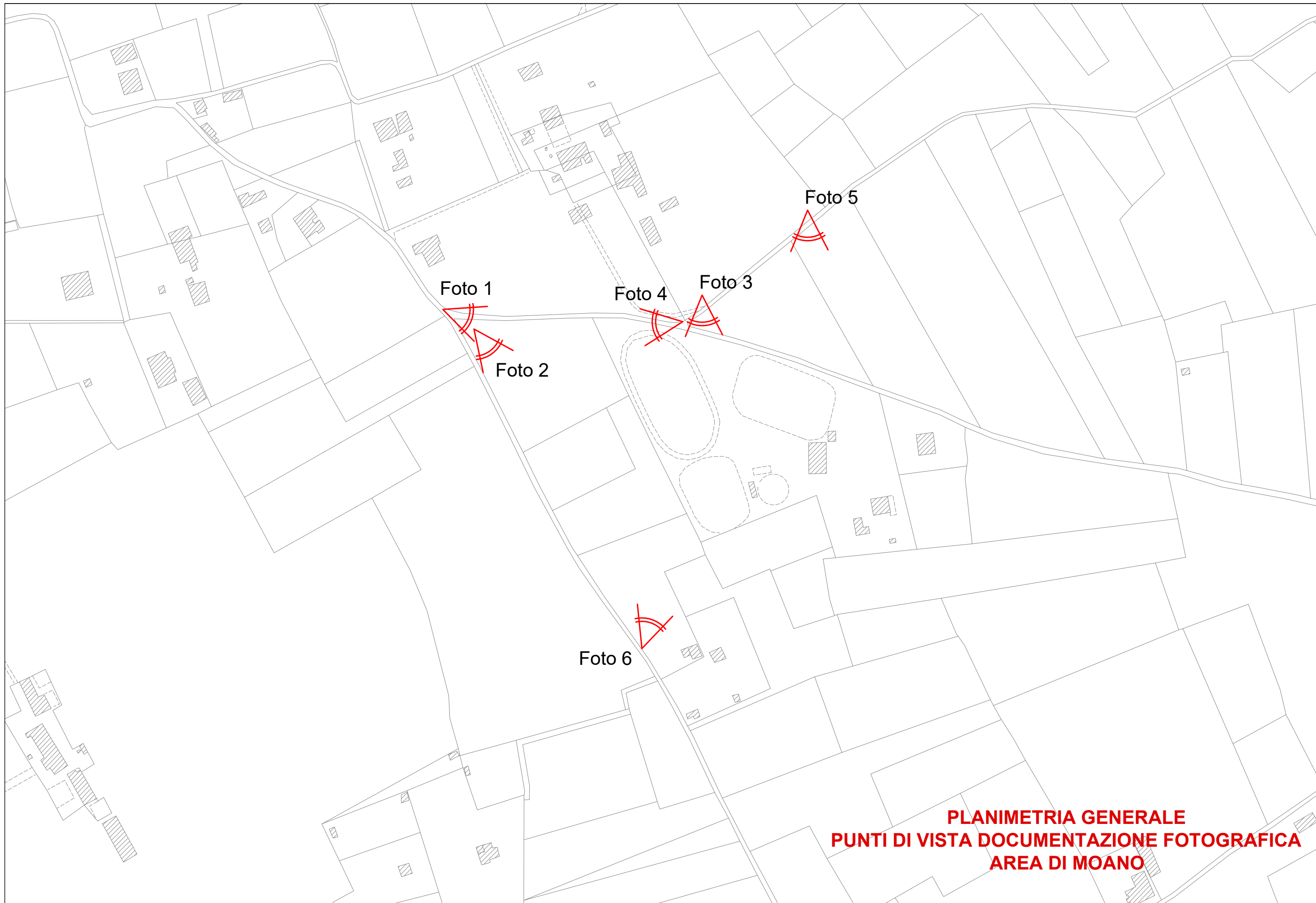
Foto 4 (Sterpete)



Foto 5 (Sterpete)



Foto 6 (Sterpete)



**PLANIMETRIA GENERALE
PUNTI DI VISTA DOCUMENTAZIONE FOTOGRAFICA
AREA DI MOANO**

**DOCUMENTAZIONE FOTOGRAFICA
AREA DI MOANO**



Foto 1 (Moano)



Foto 2 (Moano)



Foto 3 (Moano)



Foto 4 (Moano)



Foto 5 (Moano)



Foto 6 (Moano)

Foto 4



Foto 1



Foto 2



Foto 3



**PLANIMETRIA GENERALE
PUNTI DI VISTA DOCUMENTAZIONE FOTOGRAFICA
AREA DI TORRE DI MONTEFALCO**

**DOCUMENTAZIONE FOTOGRAFICA
AREA DI TORRE DI MONTEFALCO**



Foto 1 (Torre di Montefalco)



Foto 2 (Torre di Montefalco)



Foto 3 (Torre di Montefalco)



Foto 4 (Torre di Montefalco)