COMUNE DI FOLIGNO
AREA GOVERNO DEL TERRITORIO

- LOCALITA' PACIANA -

PIANO ATTUATIVO DI INIZIATIVA PUBBLICA PER IL COMPLETAMENTO DI UNA ZONA PER INSEDIAMENTI PRODUTTIVI

Elaborato invariato

TAV.		RAPP.:
1	INQUADRAMENTO	1:4000 1:2000

COORDINATORE DELLA PROGETTAZIONE: arch. Anna CONTI
GRUPPO DI LAVORO: dott. Gianluca MASSEI, dott.ssa Mariella MARIANI, geom. Luca PIERSANTI, geom. Gaetano MEDORINI, geom. Andrea BROCCOLO, geom. Enrico VOLPI, p.i. Pier Giorgio METELLI, sig.ra Franca MESA

IL DIRIGENTE DI AREA: Dott. Vincenti OTTAVIANI

DATA: Dicembre 2016

LEGENDA:

PERIMETRO PIANO ATTUATIVO PER INSEDIAMENTI PRODUTTIVI DI PROGETTO

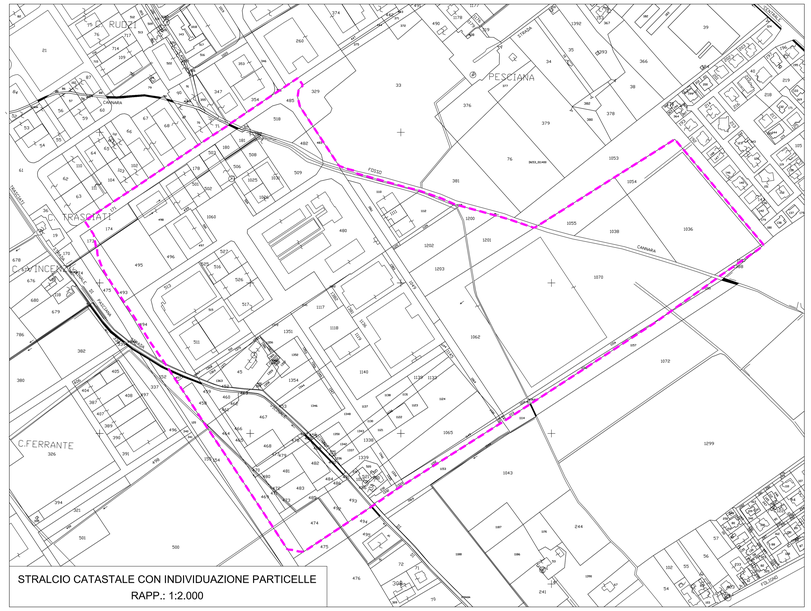

STRALCIO CATASTALE CON INDIVIDUAZIONE PARTICELLE
RAPP.: 1:2.000

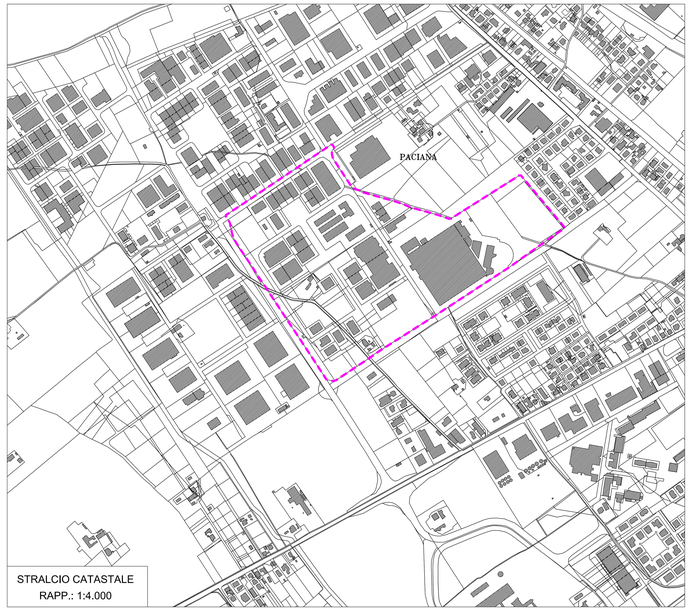

STRALCIO CATASTALE
RAPP.: 1:4.000

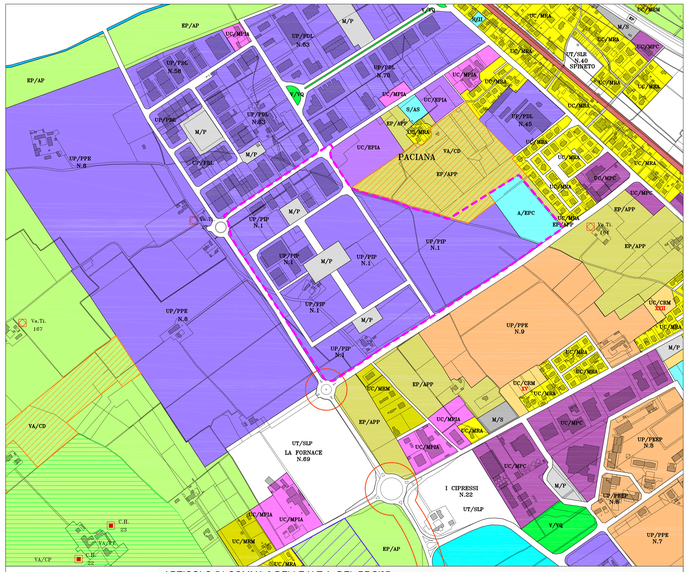

STRALCIO P.R.G. VIGENTE
RAPP.: 1:4.000

ARTICOLO 54 COMMA 3 DELLE N.T.A. DEL PRG'97
[...] "Nel caso di discordanza del perimetro degli ambiti a disciplina pregressa tra quello indicato nel PRG'97 e quello dello strumento attuativo prevalgono le previsioni di quest'ultimo."

SENSIBILITA' AL RISCHIO DI INQUINAMENTO E VULNERABILITA' DEGLI ACQUIFERI

Reticolo di monitoraggio PRISMAS classi di qualità (D.Leg. 152/99)
- 0
- 1 - 2
- 3
- 4

Vulnerabilità degli acquiferi all'inquinamento
- molto elevato
- elevato
- alto
- medio
- basso
- molto basso

Aree non classificate
- aree alluvionali non classificate (vulnerabilità da alta a molto elevata)
- detriti - vulnerabilità elevata o molto elevata
- travertini - vulnerabilità media
- depositi fluvioacustri - vulnerabilità da bassa a molto bassa
- marnoso arenacea a L - vulnerabilità generalmente bassa
- marne a fucoidi - vulnerabilità generalmente bassa
- calcari mesozoici - vulnerabilità generalmente alta

Acquifero artesiano

Fattori di rischio a prevalente componenete antropica
- discariche e abbandoni
- centri di rottamazione
- fertirrigazione
- insediamenti urbani
- zone industriali

Potenziali ingestori di inquinanti
- cave attive
- cave inattive

Sistemi di riduzione o prevenzione dell' inquinamento
- depuratori zootecnici
- depuratori

Principali soggetti a rischio di inquinamento
- sorgenti e pozzi di captazione a scopo idropotabile

LIMITI
- Provinciali
- Comunali

IDROGRAFIA
- Fiumi

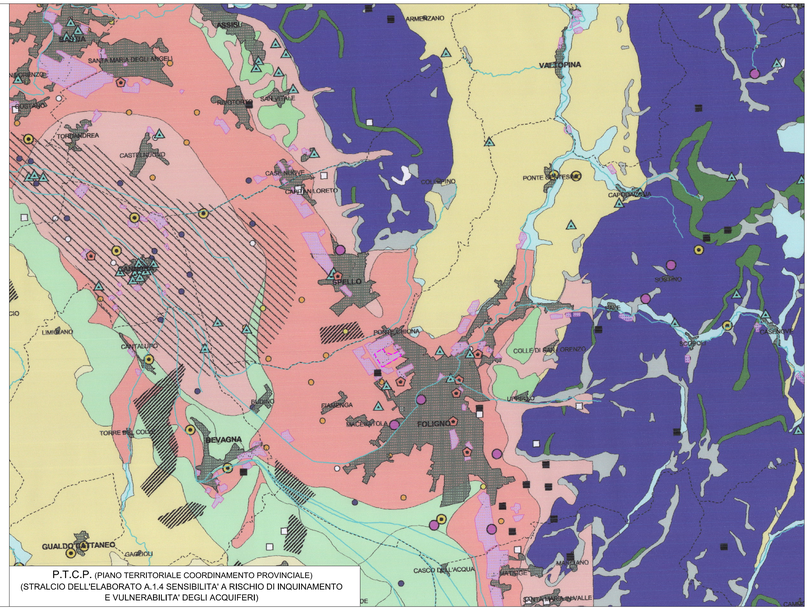

P.T.C.P. (PIANO TERRITORIALE COORDINAMENTO PROVINCIALE)
(STRALCIO DELL'ELABORATO A.1.4 SENSIBILITA' A RISCHIO DI INQUINAMENTO E VULNERABILITA' DEGLI ACQUIFERI)

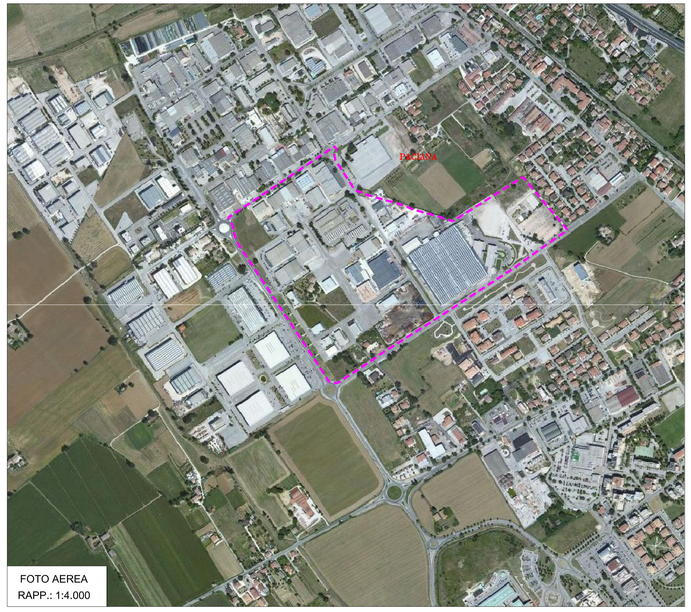

FOTO AEREA
RAPP.: 1:4.000

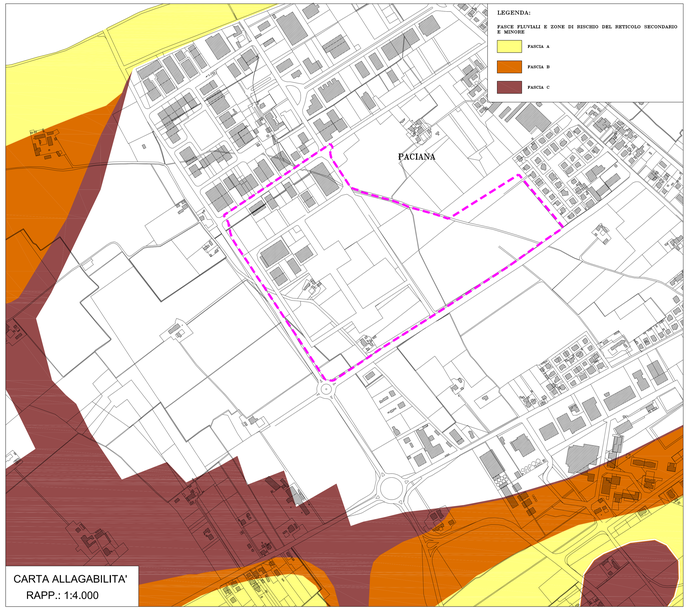

CARTA ALLAGABILITA'
RAPP.: 1:4.000