TAVOLA N. **4**

scala 1:200 Data Ott. '98

PERIMETRAZIONE N° **54**

GRUPPO DI LAVORO:

Raggruppamento temporaneo : Dott. Ing. Mauro Bocci , Dott. Arch. Giampiero Carini , Dott. Ing. Sandro Ciaccioloni , P.I. Carlo Colelli , Dott. Geol. Andrea Frangioni , Geom. Roberto Giacinti , Dott. Ing. Maurizio Mattioli , Geom. Danilo Torti , Geom. Giorgio Torti , Geom. Bruno Zaccardi

LOCALITA'
VOLPERINO

COMUNE DI FOLIGNO

COMUNE DI FOLIGNO
Cartel. Comunale 99

PIANO DI RECUPERO L. Reg. 31/97 – PROFILI DI PROGETTO

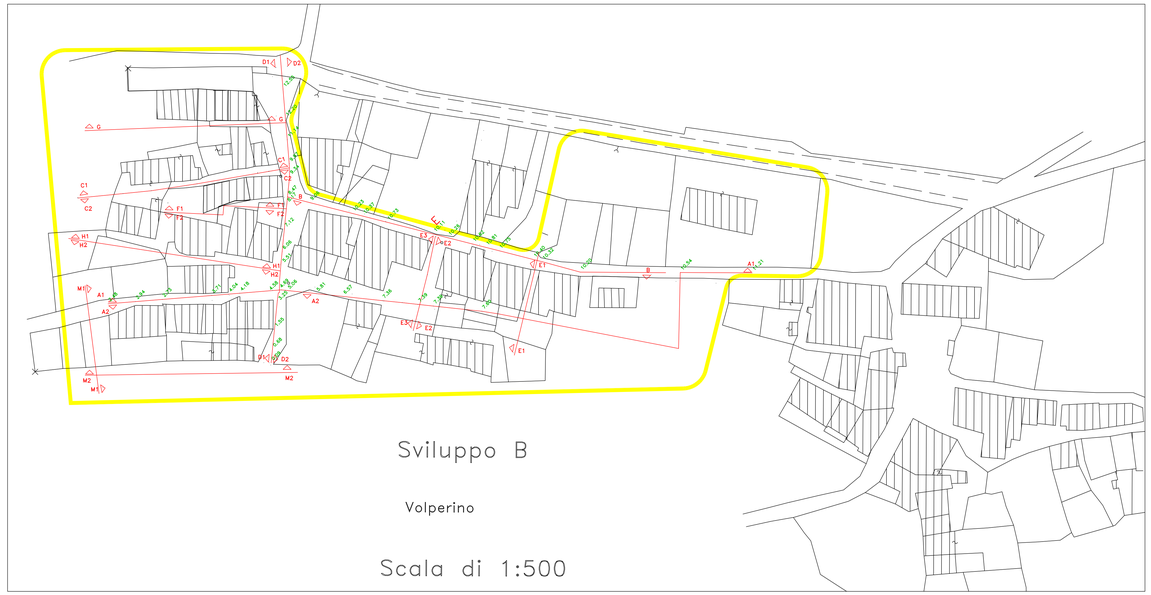

SEZIONE C1

Scala orizz.	200
Scala verticale	200

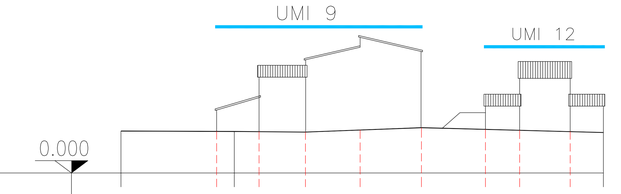

Numero picchetto	1	2	3	4	5
Quote terreno	9.80	9.76	9.70	10.14	9.65
Distanze parziali	11.44	7.18	11.71	18.36	
Distanze progressive	0.00	11.44	18.62	30.33	48.69
Quote altimetriche degli edifici		2.15 3.50 5.50 5.50 7.30 8.35 9.50	7.70	2.35 2.35 5.25 5.25 2.35	2.35

SEZIONE B

Scala orizz.	200
Scala verticale	200

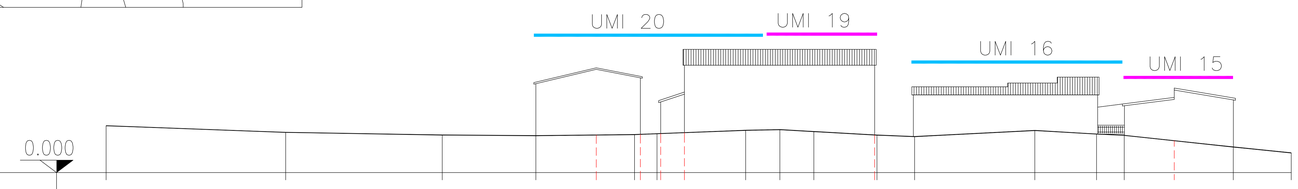

Numero picchetto	1	2	3	4	5	6	7	8	9	10	11	12	13	14	15	16
Quote terreno	11.21	10.54	10.27	10.20	10.31	10.40	10.75	10.81	10.62	10.26	10.11	10.73	10.37	10.23	9.06	8.47
Distanze parziali	18.13	15.80	9.45	9.96	2.26	8.95	3.45	3.43	6.37	3.80	12.13	6.23	2.80	11.01	5.85	
Distanze progressive	0.00	18.13	33.93	43.38	53.34	55.60	64.55	68.00	71.43	77.80	81.60	93.73	99.96	102.76	113.77	119.62
Quote altimetriche degli edifici				5.25	6.70	5.85 3.20 3.90 7.00				7.45	4.20		3.50	3.25	4.15 5.30	4.75

LEGENDA

CATEGORIA DI INTERVENTO

- RISTRUTTURAZIONE EDILIZIA
- RESTAURO E RISANAMENTO CONSERVATIVO
- RISTRUTTURAZIONE URBANISTICA

DEROGA Legge 64/74

GLI EDIFICI INTERESSATI DA DEMOLIZIONE TOTALE O PARZIALE VANNO IN DEROGA ALLA NORMATIVA DI CUI ALLA LEGGE 64/74, RELATIVAMENTE ALLE DISTANZE.