



foto 9 - vista dell'Ambito 14 - lato OVEST



foto 10 - vista dell'Ambito 14 - lato OVEST



foto 6 - vista dell'Ambito 14 da via Monte Pettino - lato SUD



foto 7 - vista interna dell'Ambito 14



foto 8 - vista interna dell'Ambito 14




foto 11 - vista panoramica dell'Ambito 14



foto 12 - vista panoramica dell'Ambito 14

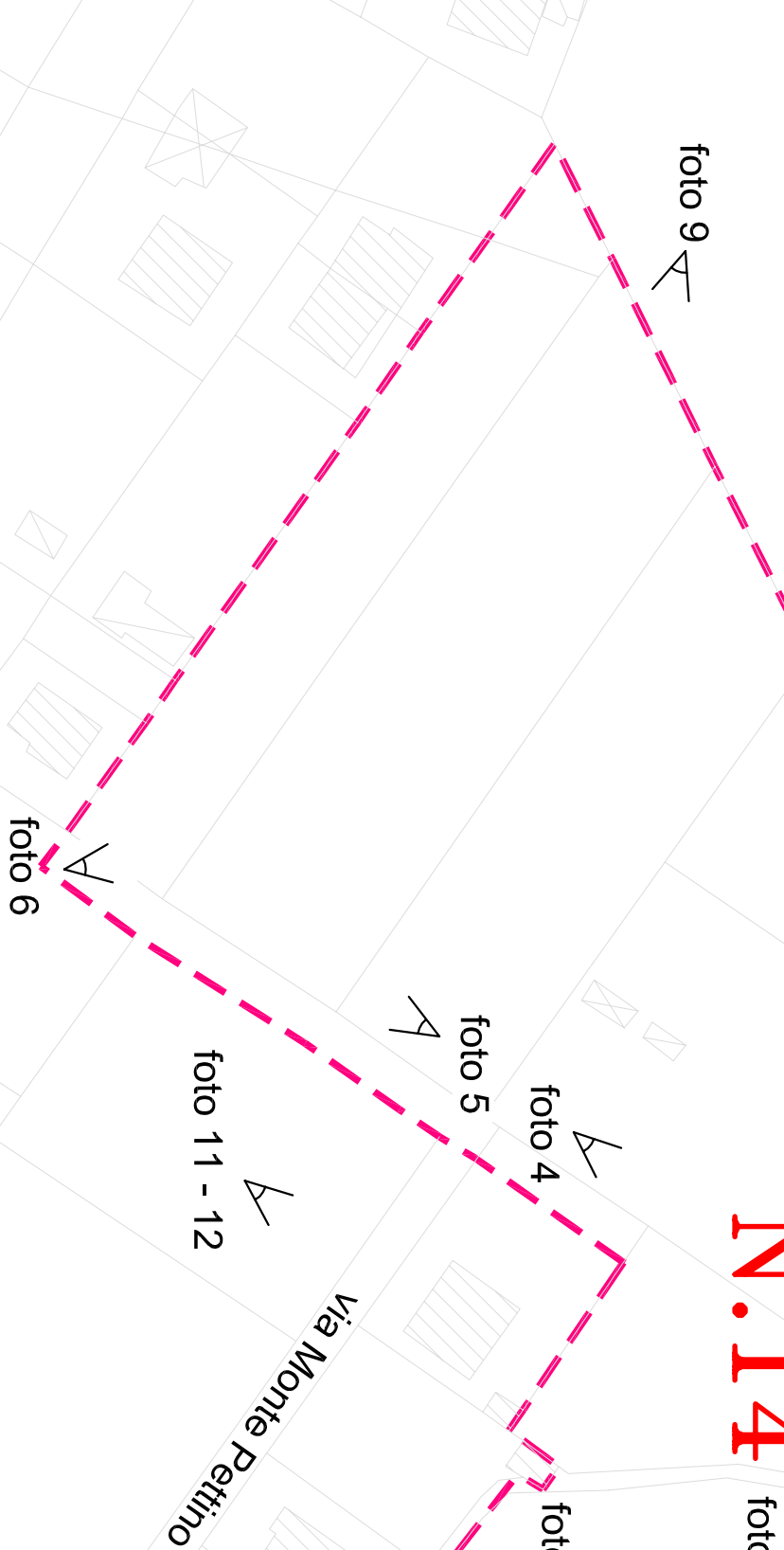


foto 4 - vista dell'Ambito 14 da via Monte Pettinaccio



foto 5 - vista dell'Ambito 14 da via Monte Pettina





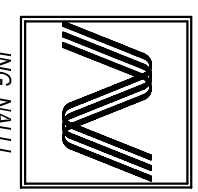
foto 1 - viabilità pubblica esistente - via Ferrero



foto 2 - viabilità pubblica esistente - via Ferrero



foto 3 - viabilità privata esistente con accesso da via Ferrero

 <h1>COMUNE DI FOLIGNO</h1>				
<p align="center"> RIBES Costruzioni S.n.c. M.G. Immobiliare di Marzioli G. S.r.l. </p>				
<p align="center"> PROGETTO DI RIQUALIFICAZIONE URBANISTICA DELL'AMBITO N.4 "MARCHISIELLO" DI INIZIATIVA PRIVATA IN ATTUAZIONE DEL P.R.G. 97 </p>				
<p>Disegno</p>				
<div> <div>  </div> <div> <p>Descrizione</p> <p align="center"> DOCUMENTAZIONE FOTOGRAFICA foto e planimetria con indicati i punti presa </p> </div> </div>				
<p>Contenuta</p> <p>Area 2005</p>		<p>Documenti</p>		
<p>Scala</p>		<p>Foglio</p>		
<p align="center"><i>il progetto</i></p>				
<p> Progettazione Ing.ente "Tecnologica" Diret. Ing. Cristiano Nelli Via Gian Sasso n°25 06041 Foligno (TR) Tel. 0742/21996 e-mail: csnelli@comune.foligno.tr.it </p>				
<div>  <p align="center">ING M&U</p> </div>				
Revisione	Data	Descrizione	Redatto	Approvato

LEGENDA

----- perimetrazione
AMBITO 14

foto 1 n° foto
7 punto presa foto