SUB-COMPARTI - SETTORI D'ATTUAZIONE

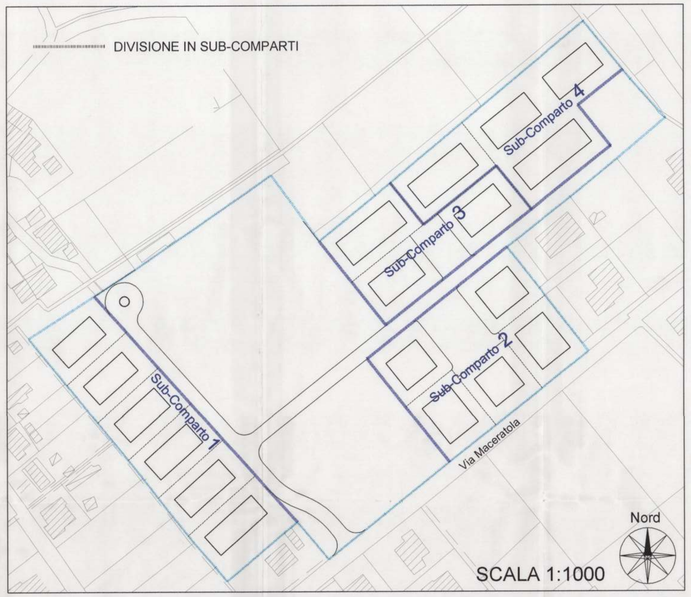

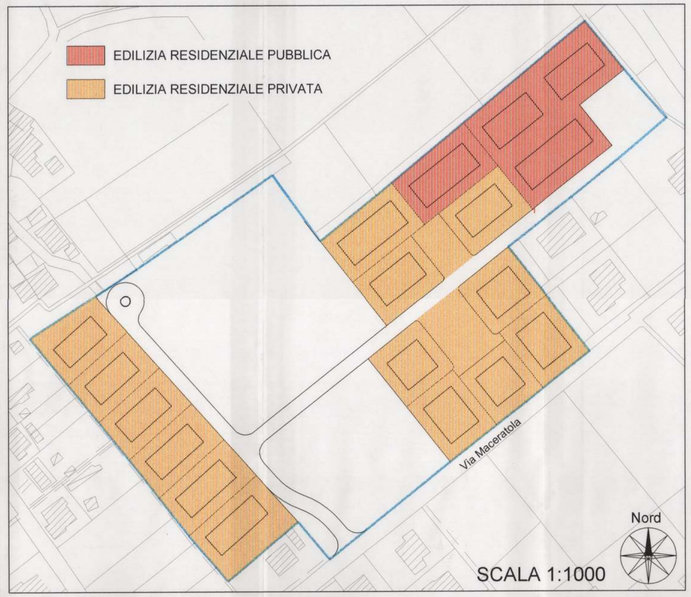

ASSETTO DI PROGETTO

LEGENDA

LIMTE DELL'AMBITO

FILI FISSI

INGOMBRI MASSIMI

EDILIZIA RESIDENZIALE PUBBLICA

EDILIZIA RESIDENZIALE PRIVATA

SUC=MASSIMA RELIZZABILE

ingresso carrabile

SUB-COMPARTI	DESTINAZIONE USO EDIFICI	SUC (mq)	
1	Edilizia Residenziale privata	1500	4412
2	Edilizia Residenziale privata	1500	
3	Edilizia Residenziale privata Commerciale,PE,Uffici	1412	
4	PUBBLICA	2591	2591

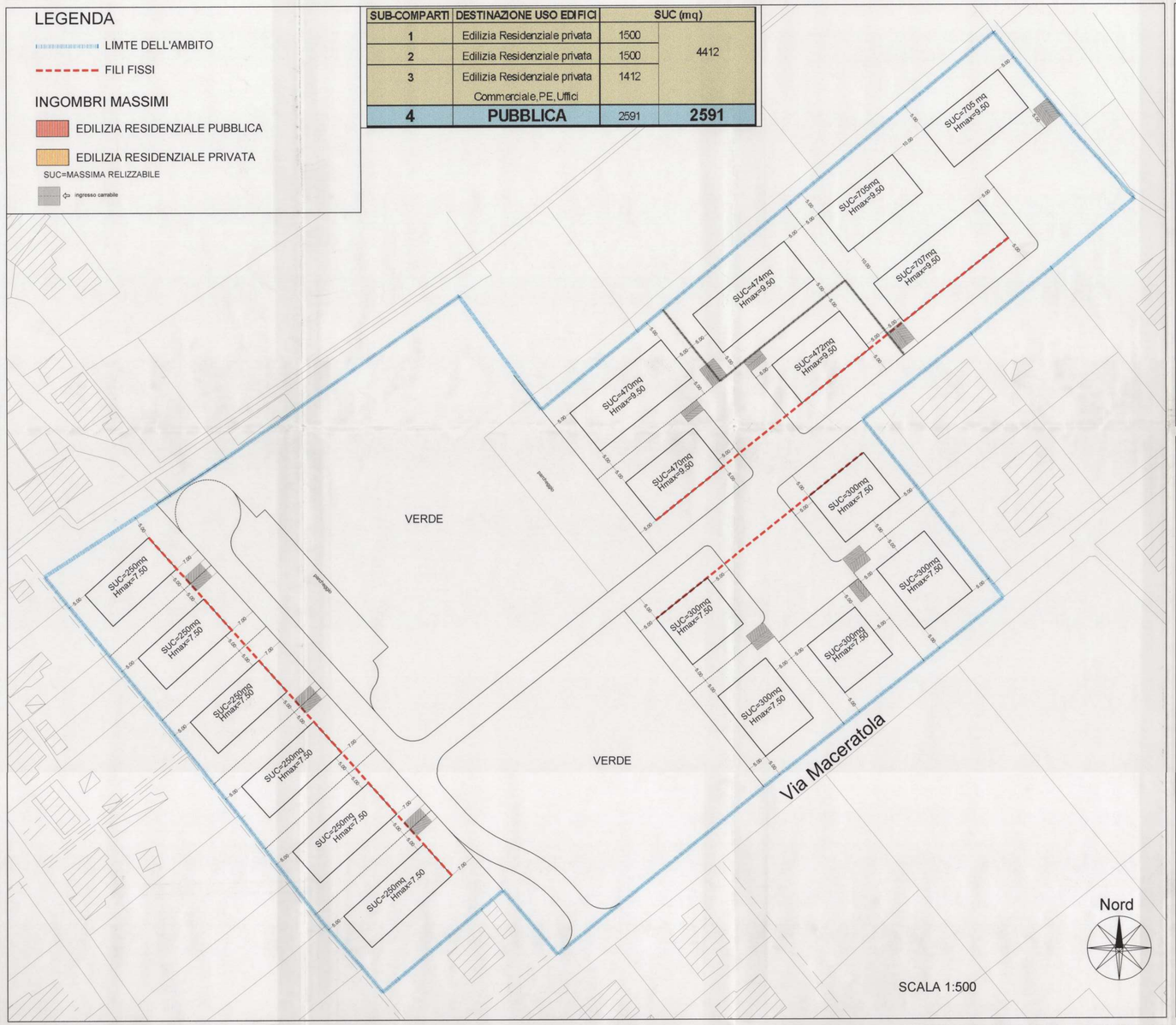

Elenco Elaborati

TAV.7 integr.	Documentazione fotografica
TAV.6 integr.	Reti ENEL, Telecom,Rete fognante, Reti Idrica e metano
TAV.5 integr.	Rete stradale, Verde pubblico, Pubblica Illuminazione
TAV.4 integr.	Assetto di progetto: aree edificabili, SUC, altezza massima, distacchi, fili fissi , suddivisione in sub-comparti
TAV.3 integr.	Verifica Standard: individuazione delle aree pubbliche, dati metrici, calcolo degli standards
TAV.2 integr.	Rilievo dello stato attuale, quote altimetriche, Ipotesi planivolumetrica - Vedute prospettiche
TAV.1 integr.	Stralcio PRG - Planimetria catastale Calcolo della superficie del comparto - Foglio normativo Assetto Prescrittivo - Assetto Indicativo

APPROVATO CON DELIBERA C.C.
N. 57 del 19.05.05

Studio d'Ingegneria "CASCELLI & ASSOCIATI"
Via Monte Acuto ,49 -06034- Foligno (PG) P.Iva 02559910548 Tel./Fax 0742-321919 cascelliassociati@tiscali.it

COMUNE DI FOLIGNO

TAV. N. **4** integrazione

PROGETTO : PIANO DI LOTTIZZAZIONE
UT/SLNC area di nuova centralità
AMBITO 16 MACERATOLA
Modifiche in ossequio agli atti di osservazione del 19/05/05

CONTENUTO : ASSETTO DI PROGETTO: aree edificabili, SUC, altezza massima, distacchi, fili fissi
Suddivisione in sub-comparti d'attuazione

SCALA: 1:500
DATA: Novembre 2004
AGG.TI:

COMMITTENTE : PROGEDIL SAS di TORTI ALESSANDRO

PROGETTO :
Ing. Marco Cascelli — Ing. Mauro Tomassini — Geom. Mirko Paparetti

le copie non firmate sono provvisorie - vietata la riproduzione non autorizzata