



PIANO COMUNALE DI PROTEZIONE CIVILE *multirischio*

VOLUME 2

INQUADRAMENTO GENERALE DEL COMUNE

SCHEDA DI INQUADRAMENTO GENERALE

INFORMAZIONI GENERALI		
Ente / Struttura / Ruolo	Nome	Recapiti
COMUNE	FOLIGNO	Tel: 0742 330001
Sindaco	STEFANO ZUCCARINI	Tel: 0742 330701 Cell: OMISSIS E-mail: sindaco@comune.foligno.pg.it
Vice Sindaco	Riccardo Meloni	Tel: 0742 3471710 Cell: OMISSIS E-mail: riccardo.meloni@comune.foligno.pg.it
Segretario comunale	Vania Ceccarani	Tel: 0742 330348 E-mail: vania.ceccarani@comune.foligno.pg.it
Area Polizia Locale	Simonetta Daidone	Tel: 0742 330650-666-663 E-mail: polmun@comune.foligno.pg.it
Responsabile Protezione Civile	Maurizio Balducci	Tel: 0742 330236 Cell: OMISSIS E-mail: maurizio.balducci@comune.foligno.pg.it
Regione Umbria		Centralino: 075 5041 S.O.R. H 24: Tel. 0742 630777 - OMISSIS Fax: 0742 630790 prociv@regione.umbria.it PEC: centroprotezionecivile.regione@postacert.umbria.it
Provincia	Perugia	Tel: 075 3681329 - 534 Fax: 075 3681532
Prefettura - UTG	Perugia	Tel: 075 56821 - Fax: 075 5682666 E-mail: prefettura.perugia@interno.it Pec: protcivile.prefpg@pec.interno.it (lun-ven 08.00-14.00) telegrafo.prefpg@pec.interno.it (fuori orario)
AMBITO TERRITORIALE OTTIMALE D'APPARTENENZA Con la DGR 885/2021 sono stati individuati 9 ambiti territoriali ottimali di protezione civile della Regione Umbria. Il Comune di Foligno (individuato come Comune di Riferimento Primario) appartiene all' <i>Ambito 5 – Folignate</i> , in cui afferiscono i Comuni di Assisi, Bastia Umbra, Valtopina, Bettona, Cannara, Spello, Bevagna, Montefalco, Trevi, Castel Ritaldi e Campello sul Clitunno. La DGR rappresenta il primo inquadramento normativo di riferimento degli ambiti, per ciò che concerne la sola individuazione degli stessi e non per gli aspetti riferiti alla loro operatività o governance.		

SEDE DEL COMUNE E RECAPITI	
Sede del Municipio Indirizzo e coordinate GPS	Palazzo Comunale Piazza della Repubblica, 10 - 06034 Foligno (PG) GPS: 42.955843, 12.703499
Indirizzi sedi distaccate	Servizi Sociali Via Oberdan, 119 Area Governo del Territorio Corso Cavour, 89 Area Lavori Pubblici Piazza XX Settembre, 15 Autoparco e Magazzino Viale Umbria Polizia Locale Via G. Marconi, 1 Biblioteca comunale – Servizio Musei Piazza del Grano Cimitero centrale Via S. Maria in Campis
Pagina web Comune	www.comune.foligno.pg.it
Telefono (Polizia Municipale)	Tel. 0742 330650 - 0742 330666 - 0742 350859 - 0742 34781 Cell. Centrale PL OMISSIS
Fax (protezione civile)	0742 353032 (Polizia Municipale)
E-mail (protezione civile)	protezionecivile@comune.foligno.pg.it polmun@comune.foligno.pg.it
Pec (protezione civile)	comune.foligno@postacert.umbria.it

DATI TERRITORIALI	
Codice ISTAT	054018
Estensione territoriale	263,77 Km ²
Altitudine	234 m
Residenti totali	52.489 (settembre 2023)
Classificazione sismica	1
Idrografia	Reticolo secondario Fiume Topino Fiume Menotre Fiume Clitunno Fosso Treggiano Fosso Renaro Fosso di Capodacqua Torrente Chiona Torrente Teverone Laghi naturali Palude di Colfiorito
Parchi naturali	Parco regionale Palude di Colfiorito
Attività estrattive	Edilcalce S.p.A. - Fosso Rio (42.91946, 12.75389)

	Se.Mo.Ter. s.r.l. - Loc. Moano (42.92041, 12.73395) Consorzio Recupero s.r.l. - Loc. Moano (42.91572, 12.73441) De Santis Agostino - Loc. Collelungo (43.00343, 12.81156)
--	---

ALTRE STRUTTURE DI RIFERIMENTO LOCALI		
STRUTTURE OPERATIVE		
Ente / struttura	Indirizzo e coordinate GPS	Recapiti N.U.E. 112
Polizia Locale	Via Guglielmo Marconi, 1 06034 Foligno PG GPS: 42.953458, 12.698904	Tel: 0742 330650-330666 Fax: 0742 353032 Cell: OMISSIS E-mail: polmun@comune.foligno.pg.it
Carabinieri	Foligno Via G. Garibaldi GPS: 42.957811, 12.707918	Tel: 0742 692700 Fax: 0742 692780 E-mail: stpg251410@carabinieri.it Pec: TPG32034@pec.carabinieri.it
	Scanzano Via Flaminia Nord GPS: 42.984177, 12.740309	Tel: 0742 660019 Fax: 0742 313098 E-mail: stpg251440@carabinieri.it Pec: TPG21115@pec.carabinieri.it
	Colfiorito Via Adriatica, 149 GPS: 43.029637, 12.891648	Tel: 0742 690020 Fax: 0742 690021 E-mail: stpg251430@carabinieri.it Pec: TPG31933@pec.carabinieri.it
Carabinieri Forestali	Foligno Via delle Crocerossine, 3 GPS: 42.967437, 12.702535	Tel: 0742 320961 Fax: 0742 320961 E-mail: cs.foligno@forestale.carabinieri.it Pec: cs.foligno@pec.corpoforestale.it
Vigili del Fuoco	Foligno, Via Romana Vecchia GPS: 42.969125, 12.701208	Tel: 0742 320646 Fax: 0742 21212 E-mail: dist.pg06.foligno@vigilfuoco.it
Polizia di Stato	Commissariato Foligno Via Garibaldi, 155 GPS: 42.958155, 12.708420	Tel: 0742 346511 Fax: 0742 346529 Pec: dipps159.5200@pecps.poliziadistato.it
	Questura di Perugia Via del Tabacchificio, 21, 06100 Perugia PG GPS: 43.108267, 12.363285	Tel: 075 50621 Fax: 075 5062777 E-mail: urp.quest.pg@pecps.poliziadistato.it
Guardia di Finanza	Foligno Piazza XX Settembre GPS: 42.956339, 12.700796	Tel: 0742 344335 Fax: 0742 391330 E-mail: pg112.protocollo@gdf.it
Consorzio Bonifica Umbra	Foligno Via Romana Vecchia GPS: 42.970569, 12.704143	OMISSIS PRONTO INTERVENTO Tel: 0742 321537 Fax: 0742 322063 E-mail: info@bonificaumbra.it
	Sede principale Spoleto	Pronto Intervento

	Via Arco di Druso, 37	OMISSIS 0743 260263
STRUTTURE SANITARIE		
Ospedale	Via Massimo Arcamone, 06034 Foligno PG GPS: 42.958828, 12.686952	<i>Ospedale Centralino</i> 0742 3391
Distretto U.S.L. (Continuità assistenziale)	U.S.L. Umbria 2 Via dell'Ospedale 06034 Foligno (PG) GPS 42.958423, 12.703968	<i>Direttore</i> Dr.ssa Giuliana Fancelli E-mail: giuliana.fancelli@uslumbria2.it Tel. 0742 339536 <i>Segreteria</i> 0742 339294
AFAM	Foligno Piazza Giacomini, 30 GPS: 42.957170, 12.707599	Tel 0742 340477 E-mail: info@afamfoligno.com Pec: posta@pec.afamfoligno.com

VOLONTARIATO LOCALE		
CONSULTA COMUNALE DELLE ASSOCIAZIONI DI VOLONTARIATO	A.N.C. sez. Foligno 42.953950, 12.705867	Ai fini di una gestione dell'emergenza più efficiente, per i contatti dei referenti di ciascuna associazione di volontariato si fa riferimento ai Responsabili della F3 – Volontariato , i quali provvedono in tempo ordinario ad aggiornare costantemente la rubrica contatti.
	CITTÀ DI FOLIGNO Via Fiume Trebbia 42.956234, 12.717578	
	CROCE ROSSA sez. Foligno 42.969305, 12.701746	
	CROCE BIANCA Foligno 42.969492, 12.697394	
	L.A.R.E.S. Italia c/o Centro Studi Città di Foligno Via Oberdan, 123 42.956700, 12.709050	

EDIFICI SENSIBILI/RILEVANTI (scuole, case riposo/centri anziani, centri assistenza disabilità, centri accoglienza immigrati)			
SCUOLE			
Struttura			Riferimenti
Asilo Nido Comunale	Le Nuvole		Via G. Marconi, 2 Tel. 0742 350463 GPS 42.953933, 12.698550
	Mille Colori		Via G. Marconi, 2 Tel. 0742 691080 GPS 42.953933, 12.698550
	Le Colline		Via Secolo XXI, Vescia Tel. 0742 660066 GPS 42.978389, 12.735694
	Prato Smeraldo		Via Ugolino di Gisberto Tel. 0742 20808 GPS 42.962556, 12.705417
	Raffaello Sanzio		Via Sicilia, 42 Tel. 0742 358349 GPS 42.967056, 12.715722
	Raggio di Sole		Via Colle Scandolaro, Sant'Eraclio Tel. 0742 67469 GPS 42.933135, 12.730924
Direzione didattica 3° Circolo M. Cervino Via Monte Cervino	Scuola Infanzia	Paciana	Viale Firenze Tel. 0742 22983 GPS 42.973499, 12.685987

<p>Tel. 0742 21842 Fax 0742 329189 pgee03200c@istruzione.it</p> <p><i>Dirigente</i> Maria Grazia di Marco Cell. OMISSIS</p>		Via Mameli	Via Mameli Tel. 0742 320617 GPS 42.962562, 12.705478
		Via Monte Bianco	Via Monte Bianco Tel. 0742 22722 GPS 42.960541, 12.696594
		Via Monte Rosa	Via Monte Rosa Tel. 0742 22713 GPS 42.960726, 12.696373
		Scafali	Via Monte Cologna, 22 Tel. 0742 342802 GPS 42.934782, 12.675081
	Scuola Primaria	Monte Cervino	Via Monte Cervino Tel. 0742 21842 GPS 42.960918, 12.696810
		Mameli	Via Mameli Tel. 0742 20264 GPS 42.963019, 12.704756
		Scafali-Corvia	Via Monte Cologna, 22 Tel. 0742 355230 GPS 42.934660, 12.674694
<p>Foligno 1 – Istituto Comprensivo Statale “Giuseppe Piermarini” Via S. Caterina, 4 Tel. 0742 350374/355716 Fax 0742 350374</p>	Scuola Infanzia	S. Caterina	Via S. Caterina Tel. 0742 353144 GPS 42.952431, 12.701707
		Borroni	Via del Pignalone Tel. 0742 352988

<p>pgic86100a@istruzione.it</p> <p><i>Dirigente</i> Paola Siravo Cell. OMISSIS</p>			GPS 42.941257, 12.695825
		Garibaldi	Via dei Mille Tel. 0742 351407 GPS 42.950669, 12.695228
	Scuola Primaria	S. Caterina	Via S. Caterina Tel. 0742 350374 GPS 42.952431, 12.701707
		Borroni	Via Orazio Antinori, 14 Tel. 0742 350576 GPS 42.941066, 12.695390
	Scuola Secondaria I Grado	G. Piermarini	Via Arti e mestieri Tel. 0742 350679 GPS 42.955493, 12.699026
<p>Foligno 2 – Istituto Comprensivo Statale “Giosuè Carducci” Via dei Molini, 1 (provvisoriamente a Palazzo Barnabò, P.za XX Settembre) Tel. 0742 350418 Fax 0742 350418 Preside 0742 340574 pgic86000e@istruzione.it</p> <p><i>Dirigente</i> Morena Castellani Cell. OMISSIS</p>	Scuola Infanzia	Piermarini e Montessori	Via G. Piermarini Tel. 0742 350209 GPS 42.955035, 12.706704
		Serenità	Via Antonio Liverani Tel. 0742 351532 GPS 42.952908, 12.715324
		Via Piave “F. Trebbia”	Via Fiume Nera/Via Piave Tel. 0742 354498 GPS 42.956229, 12.717194
	Scuola Primaria	Fiume Trebbia	Via Piave Tel. 0742 354777 GPS 42.956229, 12.717194

		Piermarini	Via G. Piermarini Tel. 0742 350226 GPS 42.955035, 12.706704
	Scuola Secondaria I Grado	G. Carducci	Via dei Molini, 1 Tel. 0742 352106 GPS 42.959111, 12.706417
Foligno 3 – Istituto Comprensivo Statale “Galileo Galilei” Via Garibaldi, 1 Loc. Sant’Eraclio Tel./Fax 0742 67165 Preside 0742 67256 pgic83000p@istruzione.it <i>Dirigente</i> Federica Ferretti Cell. 0742 67165	Scuola Infanzia	Sterpete	Via Pacinotti Tel. 0742 354012 GPS 42.940926, 12.703208
		S. Eraclio	Via Colle Scandolaro Tel. 0742 67471 GPS 42.933135, 12.730924
	Scuola Primaria	Sterpete	Via Pacinotti Tel. 0742 354012 GPS 42.940926, 12.703208
		S. Eraclio	Largo Garibaldi Tel. 0742 67165 GPS 42.933194, 12.723861
	Scuola Secondaria I Grado	S. Eraclio	Largo Garibaldi Tel. 0742 67165 GPS 42.933194, 12.723861
Foligno 4 - Istituto Comprensivo Statale	Scuola Infanzia	Budino	Via Largo di Fiastra Tel. 0742 23759 GPS 42.955139, 12.632167

<p>"Gentile da Foligno" Via Monte Soratte, 47 Tel./Fax 0742 20819 Preside 0742 326353 pgic83700d@istruzione.it</p> <p><i>Dirigente</i> Silvio Improta Cell. OMISSIS</p>		Maceratola	Via Larga in Maceratola Tel. 0742 23687 GPS 42.948083, 12.667389
	Scuola Primaria	Fiamenga	Via Lago di Cecita Tel. 0742 23461 GPS 42.953861, 12.663111
	Scuola Secondaria I Grado	Gentile da Foligno	Via Monte Soratte, 47 Tel. 0742 20819 GPS 42.964944, 12.693722
<p>Foligno 5 - Istituto Comprensivo Statale "Niccolò Alunno" Via Liè, Loc. Belfiore Tel/Fax 0742 660071 Preside 0742 311511 pgic83100e@istruzione.it</p> <p><i>Dirigente</i> Alessia Marini Cell. OMISSIS</p>	Scuola Infanzia	Vescia	Via Mencaroni Tel. 0742 660233 GPS 42.980694, 12.736333
		Colfiorito	Via Adriatica, 147 Tel. 0742 314561 GPS 43.027472, 12.890472
		Casenove	Via Macerata Tel. 0742 632563 GPS 42.977083, 12.840472
		S.G. Profiamma	Via Brunelleschi, 85 Tel. 0742 660096 GPS 42.987333, 12.729667
		Raffaello Sanzio	Via Sicilia, 42 Tel. 0742 354701 GPS 42.967056, 12.715722
	Scuola Primaria	Belfiore	Via Ferdinando Innamorati, 52 Tel. 0742 311455 GPS 42.982750, 12.751472

		Colfiorito	Via Adriatica, 147 Tel. 0742 314571 GPS 43.027472, 12.890472
		Casenove	Via Macerata Tel. 0742 632563
		S.G. Profiamma	Via Brunelleschi, 85 Tel. 0742 660096 GPS 42.987333, 12.729667
		Sportella Marini	Via Tiziano Tel. 0742 352278 GPS 42.964222, 12.717194
	Scuola Secondaria I Grado	Belfiore	Via Caprera Tel. 0742 660071 GPS 42.983682, 12.751547
		Colfiorito	Via Adriatica, 147 Tel. 0742 314571 GPS 43.027472, 12.890472
Liceo Classico <i>Dirigente</i> Rossella Neri Cell. OMISSIS pgpc09000r@istruzione.it	Liceo Ginnasio "Federico Frezzi" Istituto Magistrale "Beata Angela"		Viale G. Marconi Tel. 0742 350588 / 552 Fax 0742 351763 GPS 42.953788, 12.699439 GPS 42.955567, 12.696881 (sede distaccata)
Istituto Professionale Industria e Artigianato	"Emiliano Orfini"		Viale G. Marconi, 12 Tel. 0742 352930 Fax 0742 343042

Dirigente Maria Rita Trampetti Cell. OMISSIS pgri24000t@istruzione.it		GPS 42.955748, 12.697395
Istituto Tecnico Economico Dirigente Federica Ferretti Cell. OMISSIS pgtd01000v@istruzione.it	"Feliciano Scarpellini"	Via Ciro Menotti, 11 Tel. 0742 353915 / 0742 350417 Fax 0742 353916 GPS 42.953181, 12.696690
Istituto Tecnico Tecnologico Dirigente Simona Lazzari Cell. OMISSIS pgtf040001@istruzione.it	"Leonardo Da Vinci"	Viale G. Marconi, 6 Tel. 0742 352090 / 0742 350840/839 Fax 0742 343191 GPS 42.954750, 12.698250
Liceo Scientifico Dirigente Paola Sebastiani Cell. OMISSIS pgps02000n@istruzione.it	"Guglielmo Marconi"	Via Isolabella, 1 Tel. 0742 340616 Fax 0742 340160 GPS 42.956417, 12.696750
Centro Studi Città di Foligno segreteria@cstudifoligno.it	Via G. Oberdan, 123 Tel. 0742 342842 - Fax 0742 345056 GPS 42.956686, 12.709041	
Associazione Cnos/Fap - Casa del Ragazzo Centro Formazione Professionale Salesland segreteria.foligno@cnoSUMbria.it	Via Isolabella, 18 Tel. 0742 353816 - Fax 0742 351800 GPS 42.956833, 12.698389	
Scuola primaria Parificata Dirigente Annarita Benincampi sangiuseppescuola@libero.it	"San Giuseppe"	Via Feliciano Scarpellini, 19 Tel. 0742 23946 Bartolini Simona 349 7521658

		GPS 42.958303, 12.702318
Scuola infanzia Parificata Suor Valeriana OMISSIS info@marieleventrefoligno.it	“Mariele Ventre”	Via del Rocco, 22 Tel. 0742 260046 GPS 42.956971, 12.693692
Scuola infanzia Parificata Tosti Silva OMISSIS coop.incipit@gmail.com	“Babyschool”	Via Umberto I, 57 Tel. 0742 67156 GPS 42.955591, 12.707361
Asilo Nido Il Colibrì	Centro per l’infanzia, Via G. Ferrero - GPS 42.949607, 12.698395 Tel. 0742 356369 - 345 2519887 Fax 0742 677073	
Asilo Nido Hippo Gestore: E.S. - SRL	Via A. da Sangallo 17/u - GPS 42.967861, 12.674694 Riferimento: Sabrina Ruggiero Tel. OMISSIS – OMISSIS Fax 0742 431022 sabrina.ruggiero@libero.it	
Asilo Nido L’Albero Magico Gestore: NUOVA SOCIETÀ COOPERATIVA SOCIALE	Via Terminillo, 6 - GPS 42.967472, 12.692944 Riferimento: Maria Nazzarena Bastioli Tel. OMISSIS – OMISSIS Fax 0742 345021 nuovacooperativa@libero.it	
Asilo Nido Dedalo Gestore: DEDALO SRL	Via Umberto Nobile, 12 - GPS 42.940278, 12.693972 Riferimento: Fabiola Lubricchio Tel. OMISSIS – 0742 691159 Fax 0742 691159 dedalo70srl@yahoo.it	
Asilo Nido Girasole Gestore: C.L.O. & CO. SOCIETÀ COOP. SOCIALE	Monte di Pale, 1 - GPS 42.954333, 12.688667 Riferimento: Clorinda Picuti Tel. OMISSIS – 0742 24864 clorindapicuti@libero.it	
Asilo Nido L’Aquilone	Via Fiamenga, 55 – GPS 42.964227, 12.689151	

Gestore: L'AQUILONE SOC. COOP. SOC.	Riferimento: Albina Fuschini Tel. OMISSIS albfusch@tin.it
Asilo Nido Brucomela Gestore: EMMECI SAS DI CESTELLINI MIRKO	Via Aldo Capitini, 3-5 – GPS 42.956417, 12.711806 Riferimento: Mirko Cestellini Tel. OMISSIS asilobrucomelafoligno@gmail.com
Asilo Nido Il Giglio Gestore: INCIPIT (VITA NOVA) COOP.SOC.	Via Umberto I, 57 - GPS 42.955591, 12.707361 Riferimento: Maurizio de Santis Tel. OMISSIS - 0742 67156 coop.incipit@gmail.com
Asilo Nido Piccole Meraviglie Gestore: PICCOLE MERAVIGLIE SNC DI BARBANERA LAURA E CLAUDIA	Via Treviso, 1 – GPS 42.944028, 12.715194 Riferimento: Laura Barbanera Tel. 371 1829701 laurabarbanera@libero.it
Asilo Nido Zuccheri Filato Gestore: ZUCCHERO FILATO SNC DI BASTIOLI BENEDETTA & C.	Via Oslavia, 32 – GPS 42.948453, 12.704439 Riferimento: Benedetta Bastioli Tel. OMISSIS zuccherofilatosnc@alice.it
Asilo Nido Centro per l'Infanzia "F. Innamorati" Gestore: LA LOCOMOTIVA SOC. COOP. SOCIALE	Via Borroni, 26 – GPS 42.942333, 12.693528 Riferimento: OMISSIS lalocomotica@libero.it
Asilo Nido Atelier della Natura	Via Torino, 4 - GPS 42.949528, 12.710306 Gestore: INCIPIT (VITA NOVA) COOP.SOC. Riferimento: 347 8520730

Ai fini di una gestione dell'emergenza più efficiente, l'aggiornamento del dato relativo alla popolazione scolastica, compreso quello del personale docente e ATA, afferisce ai **Responsabili della F5B – Attività scolastica**, i quali provvedono in tempo ordinario ad aggiornare la situazione per lo specifico anno scolastico.

Spazi aperti da utilizzare in caso di evacuazione delle scuole

Non potendo individuare spazi idonei di attesa per il rischio sismico, per gli edifici scolastici (di cui si riporta di seguito l'elenco), situati in area esondabile, al fine di evitare la possibilità che si possano verificare in concomitanza un evento sismico e idraulico, si procederà in caso di emissione di bollettini di criticità moderata (colore Arancione), alla chiusura delle scuole che ricadono in area a rischio idraulico. Spetterà comunque al Sindaco, valutata la reale situazione sul territorio, stabilire insindacabilmente la chiusura o meno delle scuole interessate dal rischio idrogeologico e idraulico, con previsione di criticità moderata.

ELENCO SCUOLE IN AREA A RISCHIO IDRAULICO

Asilo nido	Mille Colori
	Le Nuvole
	Prato Smeraldo
Infanzia	via M.te Rosa
	via M.te Bianco
	via Mameli
	Garibaldi
	S. Caterina
	Borroni
	via Piermarini (compreso Montessori)
	via Piave
	Budino
	Maceratola
Primaria	M.te Cervino
	via Mameli
	Borroni
	S.Caterina
	via Fiume Trebbia
	Piermarini
	Fiamenga
	(Paritaria) San Giuseppe
Secondaria I grado	Piermarini
	Carducci
Secondaria II grado	Liceo Classico "Federico Frezzi" e "Beata Angela"
	Istituto Professionale industria e artigianato "Emiliano Orfini"
	Istituto Tecnico Economico "Feliciano Scarpellini"
	Istituto Tecnico e Tecnologico "Leonardo da Vinci"
	Liceo Scientifico "Guglielmo Marconi"

STRUTTURE RESIDENZIALI/SOCIO ASSISTENZIALI/SOCIO SANITARIE			
STRUTTURE PER ANZIANI AUTOSUFFICIENTI			
Struttura	Indirizzo	Recapiti	Gestione
Residenza Servita e Casa di quartiere ex C.U.R.	Via dei Monasteri, 27	Tel. 0742 679111 Fax 0742 689453	“Dinamica” Cooperativa Sociale
Residenza “Humanitas”	Via Umberto I, 57 Foligno	Tel. OMISSIS Cell. OMISSIS	Residence Humanitas SRL
Residenza “Villa la Quiete”	Voc. Colpernaco 2	Tel. 0742 353655 Cell. OMISSIS	La Terza Assistenza
STRUTTURE PER ANZIANI NON AUTOSUFFICIENTI			
Casa Serena ex ONPI	Via Berlino, 2 Fraz. Sant’ Eraclio	Tel. 0742 391250 Fax 0742 391099	USL Umbria 2
Residenza protetta per Anziani Opera Pia “Bartolomei Castori”	Via Sportella Marini, 44	Tel. 0742 350219 Diocesi Tel. 0742 350473 Fax 0742 349021	Diocesi di Foligno
Casa Serena di Capodacqua	Via Fiorenzuola, 21 Fraz. Capodacqua	Tel. e Fax 0742 314268 0742 312020	Confraternita della Misericordia
STRUTTURE RIABILITATIVE			
Centro socio riabilitativo ed educativo residenziale “Il Melograno”	Loc. Pieve Fanonica, 10	Tel. 0742 357582 0742 342186 Fax 0742 344336	“La Locomotiva” Società Cooperativa Sociale
Centro Socio Riabilitativo semiresidenziale per disabili “Il Laboratorio”	Via Vignola	Tel. 0742 357582	“La Locomotiva” Cooperativa Sociale
Centro Terapeutico Riabilitativo tipo 2 “Gruppo Appartamento Via Mazzini”	Via Mazzini, 45	Segreteria USL 2 – Distretto Foligno Tel. 0742 339294	USL Umbria 2
Centro Terapeutico Riabilitativo tipo 1 “Palombaro”	Via Palombaro, 30	Segreteria USL 2 – Distretto Foligno Tel. 0742 339294	USL Umbria 2
Centro Socio Riabilitativo “La Serra”	Via Monte Pennino, 58	Tel. 0742 340095 0742 679111 Fax 0742 677073	“Dinamica” Cooperativa Sociale

Centro "Caino"	Via Sportella Marini, 41	Tel. 0742 344477 Fax 0742 359034	Comunità "La Tenda" Cooperativa Sociale 0742 352927
CENTRI DI ACCOGLIENZA			
Comunità terapeutica per minori "Il Sentiero"	Via dei Monasteri, 33	Tel. 0742 691389 Mob. 0MISSIS Coordinatore Stefano Filippucci	"La Locomotiva" Società Cooperativa Sociale
Comunità Educativa per minori	Via Santo Pietro, 39	Tel. e Fax 0742 359034	Comunità "La Tenda" Cooperativa Sociale
Centro d'accoglienza	Via Petronio Barbati, 3	Tel. 0742 340370	L'Arca del Mediterraneo Onlus
Gruppo autogestito ex Dino Coniglio	Via dei Monasteri, 33	Tel. 0742 357689	
Gruppo autogestito ex Augusto Tarquini	Via dei Monasteri, 33	Tel. 0742 353635	
Centro Residenziale R.S.A. Residenza Sanitaria Assistenziale "Santo Stefano"	Via dell'Ospedale, 6	Tel. 0742 453200 Fax 0742 351842	"Santo Stefano" S.r.l.
Centro Residenziale Unità Speciale Residenziale "Santo Stefano"	Via dell'Ospedale, 6	Tel. 0742 453200 Fax 0742 351842	"Santo Stefano" S.r.l.
Unità di Convivenza "Sterpete"	Via Casevecchie, 26	Segreteria USL 2 – Distretto Foligno Tel. 0742 339294	USL Umbria 2
Casa del Clero "Villa Pasquini"	Via Benedetto Cairoli, 52	Diocesi Tel. 0742 350473 Fax 0742 349021	Diocesi
Casa di accoglienza per disabili "G. Palmas"	Via Madonna delle Grazie, 18/a	Tel. 0742 321066 Fax 0742 329000	R.T.I. "Ellelle" Coop. Soc., "La Locomotiva" Coop. Soc. "Dinamica" Coop. Soc.
Centro per Disabili "Ellelle"	Via Fedeli, 21	Tel. 0742 321066	"Ellelle" Coop. Sociale
Casa di Rasiglia	Loc. La Chieve - Rasiglia	Tel. 0742 340370	L'Arca del Mediterraneo Onlus

LUOGHI DI AGGREGAZIONE DI MASSA			
Struttura	Capacità	Contatti	Località
Auditorium San Domenico	530	Tel./Fax 0742 344563 Servizio spettacoli c/o Auditorium (Referente Stoppini Saulo): Tel. 0742 330393 0742 330396 E-mail saulo.stoppini@comune.foligno.pg.it	Via Federico Frezzi, 8
Museo Palazzo Trinci		Segreteria Musei: 0742 330584 E-mail: museotrinci@comune.foligno.pg.it Responsabile Servizio Musei (Silvestri Roberto): Tel: 0742 330612 Cell: OMISSIS	Piazza della Repubblica
Biblioteca comunale	122	Centralino Tel. 0742 330610 Contatti Tel. 0742 330623 Fax. 0742 340496 E-mail biblioteca@comune.foligno.pg.it	Piazza del Grano
Ostello della gioventù Palazzo Pierantoni	150	Tel. 0742 353776 E-mail: info@ostellodifoligno.it	Via Pierantoni, 21
Palasport Paternesi	2524	Tel. 0742 770030 E-mail palasport@arielcoop.it	Piazzale Nazzareno Gubbini - Loc. S. Pietro
Stadio "E. Blasone"	5117	Tel. e fax: 0742 353907 E-mail: info@folignocalcio.net direzione@folignocalcio.net	Piazzale Nazzareno Gubbini - Loc. S. Pietro
Multisala Politeama Clarici	1030	Tel. 0742 352232 0742 340788 (Amministrazione) E-mail: info@clarici.it Pec: info@pec.clarici.it	Via Giuseppe Garibaldi, 141
Multisala Supercinema	520	Tel. 0742 342730 0742 340788 (Amministrazione) E-mail: info@clarici.it Pec: info@pec.clarici.it	Corso Cavour, 84

Piscina comunale	220 (Addetti al Servizio: 16)	Tel. 0742 22966 Cell.: OMISSIS Responsabile: Paola Belardi Vice Responsabile: Luigi Russo	Via Monte Cucco Loc. Santo Pietro
Spazio ZUT!	200	Tel. OMISSIS E-mail: spaziozut@gmail.com	Corso Cavour, 83-85
Polo museale CIAC		Tel. 0742 481222 Referente OMISSIS	Via del Campanile, 13
Teatro S. Carlo	234	Tel. 0742 357148 0742 350979	Via Saffi, 18
Ex Chiesa della Santissima Trinità in Annunziata (Calamità cosmica)		Tel. 0742 621022 Referente OMISSIS	Via dei Molini incrocio con Via Garibaldi

CAPACITÀ STRUTTURE RICETTIVE
3047 posti letto / 283 strutture (dato Comune di Foligno, 2023)

POPOLAZIONE PER FRAZIONI (settembre 2023)			
Centri abitati / frazioni	Popolazione residente	Nuclei familiari	Distanza dal C.O.C. - Km
Foligno città e prima periferia	47.459	21.508	-
Abbazia Sassovivo	9	1	10
Annifo	265	127	34
Arvello	14	8	30
Budino	302	119	8
Cancellara	58	34	7
Capodacqua	265	127	15
Carpello	149	68	6
Casale	38	19	15
Casenove	130	60	17
Casette di Cupigliolo	19	12	30
Casone	1	1	6
Cassignano	35	18	34
Cerritello	14	7	24
Colfiorito	395	174	28
Colle	7	5	16
Colle San Lorenzo	164	75	10
Colle Scandolaro	114	46	6
Convento di San Bartolomeo	1	1	8
Cupacci	8	5	16
Curasci	11	7	28
Fiamenga	496	220	5
Forcatura	57	24	31
Fraia	44	15	28
Istituto Missionario Sacro	10	4	8
La Valle	29	12	8
Leggiana	86	38	17
Liè	27	13	10
Maceratola	767	331	4
Madonna delle Grazie	1	1	20
Pale	68	38	12
Pallailla – I Santi	18	12	20
Pisenti	16	10	22
Poggiarello	13	8	15
Ponte Santa Lucia	59	26	13
Ponte Centesimo	140	63	13
Popola	31	12	31
Rasiglia	34	24	20
Ravignano	27	12	12
Roviglieto	22	14	10
San Vittore	27	10	12

Santo Stefano dei Piccioni	36	15	7
Scandolaro	81	37	7
Scopoli	174	93	14
Seggio	12	7	26
Serra Bassa	6	5	10
Sostino	46	27	15
Tenne	244	95	5
Treggio	48	19	7
Uppello	187	84	9
Verchiano	161	85	23
Vionica	19	11	23
Volperino	20	11	22
Zona Zai	14	7	31

Ai fini di una gestione dell'emergenza più efficiente, l'aggiornamento del dato relativo alla popolazione divisa per frazioni afferisce ai **Responsabili della F9 - Assistenza alla popolazione, di concerto con la F8B - Supporto informatico.**

COMUNI CONFINANTI	
Comune	UFFICIO PROT.CIVILE / NUMERI DI EMERGENZA COMUNALI
Montefalco (PG)	Tel 0742 616127/39 Fax 0742 379852 Cell Responsabile PC OMISSIS E-mail areatecnica@comunemontefalco.it
Bevagna (PG)	Tel 0742 360848 Fax 0742 361647 E-mail poliziale@comune.bevagna.pg.it
Trevi (PG)	Tel 0742 3321 – 0742 332225 Fax 0742 332237 Cell Responsabile PC OMISSIS E-mail fabio.antonini@comune.trevi.pg.it
Valtopina (PG)	Tel 0742 74625 Fax 0742 74146 Cell Responsabile PC OMISSIS E-mail giammarcoscapeccia@gmail.com
Spello (PG)	Tel 0742 30001 - 0742300054/53 Fax 0742 300044 Cell Responsabile PC OMISSIS E-mail gspoletini@comune.spello.pg.it

Sellano (PG)	Tel 0743 926622/23 Fax 0743 96218 Cell Responsabile PC OMISSIS E-mail ufficiotecnico@comune.sellano.pg.it
Nocera Umbra (PG)	Tel 0742 834011 Fax 0742 812133 Cell Responsabile PC OMISSIS E-mail v.capaldo@comune.noceraumbra.pg.it
Serravalle di Chienti (MC)	Tel 0737 53121 Fax 0737 53430
Visso (MC)	Tel 0737 95421/120 Fax 0737 95422 farroni.cristiano@comune.visso.mc.it

INFRASTRUTTURE	
PRINCIPALI VIE DI ACCESSO AL COMUNE	
NOMINATIVO	TIPOLOGIA
SS 3	Flaminia
SS 75	Centrale Umbra
SS 77	Val di Chienti
SS 316	Monti Martani
SP 444	Montefalco
NOTA: PER VISUALIZZARE TUTTA LA VIABILITÀ STRATEGICA PRESENTI SUL TERRITORIO SI FA RIFERIMENTO ALLA CARTOGRAFIA DELLA C.L.E.	
STAZIONE FERROVIARIA E AEROPORTI	
NOMINATIVO	INDIRIZZO E COORDINATE GPS
Stazione di Foligno	Piazzale Unità d'Italia, Foligno 42.954216, 12.710359
Aeroporto "Giorgio Franceschi"	Via Cagliari, 22, Foligno 42.941003, 12.714030

SERVIZI ESSENZIALI		
SERVIZIO	GESTORE	INDIRIZZO /CONTATTI
Luce	ENEL	Unità 02 Via delle industrie 25b - Foligno Responsabile: Daniele Biscontini Tel. ufficio: 0742 402750 – Cell: OMISSIS E-mail: daniele.biscontini@e-distribuzione.com Recapito riservato alle Pubbliche Autorità per le emergenze: H24 Tel. 055 5207930 Recapito in caso di indisponibilità dei precedenti: Tel. 055 6267444 - Fax 075 6522077 BT4 Blue Team Foligno: Casali Francesco Cell.: OMISSIS
Ciclo Idrico	VUS (Valle Umbra Servizi)	Via IV Novembre Tel. ufficio: 0742 34621 Fax: 0742 359746 E-mail: vusgpl@vus.it
Gas		
Rete Fognaria		
Gestione Rifiuti - Nettezza Urbana – Impianto compostaggio		
Depuratore		
Telefonia	TELECOM	Emergenza guasti: 075 712841 Pronto intervento Roma: 06 38811 Sede Perugia H24: 075 54011 – 075 5401210

Ai fini di una gestione dell'emergenza più efficiente, per la rubrica aggiornata dei contatti dei referenti di ciascun servizio essenziale si fa riferimento ai **Responsabili della F5A – Servizi Essenziali**, i quali provvedono in tempo ordinario ad aggiornare costantemente la rubrica contatti.



Per facilitare la gestione dell'emergenza, ogni ufficio, chiamato a rispondere alla propria Funzione di Supporto (Vol. 3), dovrà provvedere semestralmente, in tempo di pace, all'aggiornamento, alla condivisione e alla fruibilità dei dati (indirizzi, responsabili e contatti) riferiti alle strutture di seguito riportate:





- **Strutture ricettive** (alberghi, B&B, agriturismi, affitta camere, etc.);
 - **Impianti sportivi;**
- **Attività economico-produttive ed industriali;**
 - **Attività zootecniche;**
 - **Edifici di culto e monumenti;**
- **Musei e siti d'interesse archeologico.**

Il Piano di Protezione Civile deve **mantenere le sue caratteristiche di semplicità e flessibilità** per garantire una facile lettura agli operatori interni ed esterni all'Amministrazione.

Pertanto, per evitare di appesantirlo di informazioni ridondanti già in possesso agli uffici competenti, si consiglia, ai sensi dell'art. 18, comma 3 del D.Lgs. n. 1/2018, di coordinare il Piano di Protezione Civile con tutti gli studi e le analisi condotti sul territorio di competenza (P.R.G. e relative Relazione Geologica, Geomorfologica ed Idrogeologica; Piano Neve; Studi di Microzonazione Sismica; C.L.E.; Catasto delle aree percorse da fuoco; etc.).

LE AREE DI PROTEZIONE CIVILE

Questo modello prevede la seguente divisione in tipologie di aree:

Tipo area	Descrizione breve delle aree	Simbologia
Aree di attesa della popolazione	Luoghi dove la popolazione si può radunare a seguito di un evento, autonomamente o in base alle disposizioni del Sindaco. Nelle stesse la popolazione potrà far riferimento a squadre di personale (del Comune o Volontari) che si occuperanno di fornire le prime indicazioni circa l'evento.	
Aree di assistenza (accoglienza) alla popolazione	Spazi in grado di garantire l'allestimento di tendopoli per la popolazione.	
Aree di accoglienza coperte (strutture esistenti)	Strutture coperte, pubbliche o private, che possono ospitare eventuali persone evacuate (palestre, palazzetti o scuole). Non confondere con alberghi, campeggi, etc.	
Aree di ammassamento soccorritori e risorse	Sono aree e/o magazzini in grado di garantire una sistemazione idonea ai soccorritori e alle loro risorse strumentali, quali per esempio tende, macchine movimento terra, idrovore, etc.	
Aree di ammassamento Vigili del fuoco <i><u>(qualora previste dai piani di protezione civile sovraordinati)</u></i>	Sono aree in grado di garantire la sistemazione idonea al Corpo dei Vigili del fuoco, quale componente fondamentale del Servizio Nazionale della protezione civile (art. 10 comma 1 del D.lgs. 1/2018) e alle loro risorse strumentali, quali per esempio tende, macchine movimento terra, idrovore, etc.	

Relativamente all'individuazione delle aree di accoglienza/ammassamento sotto riportate, si dovrà tenere conto che la dinamicità degli eventi e la difficoltà nel prevedere le precise necessità in termini di alloggio, potrebbero obbligare la struttura comunale ad effettuare aggiustamenti in corso d'opera.

In particolare si terrà conto di:

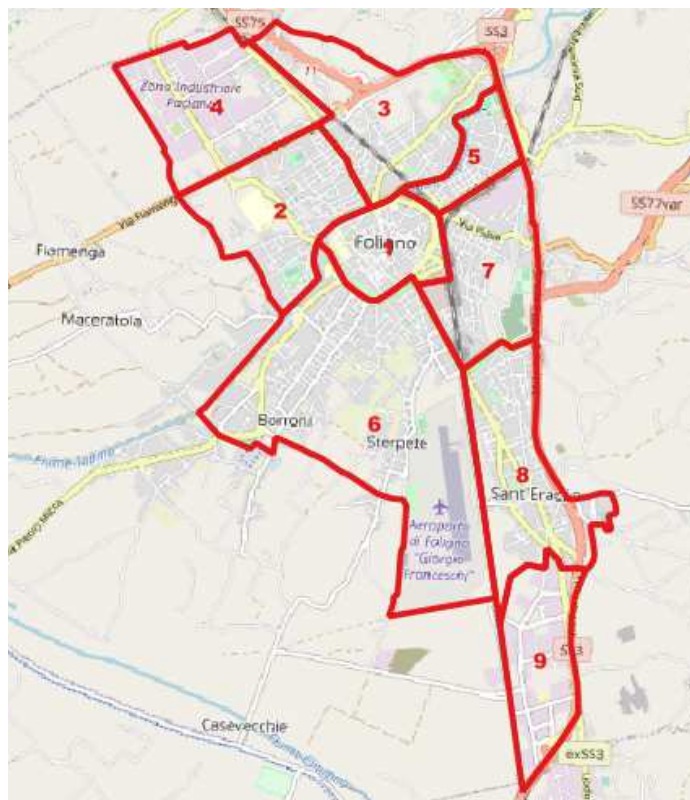
1. tipologia di aree da attivare: di norma, a seguito di un evento sismico rilevante si attivano le aree per allestimento tendopoli, per altri scenari di rischio si preferiranno strutture alloggiative alternative (aree di accoglienza temporanea),
2. numero effettivo di persone da alloggiare,
3. necessità di individuazioni di ulteriori aree per rimodulare i campi in modo ottimale o per impossibilità all'utilizzo delle aree censite nel piano.

In emergenza, nel caso le condizioni di percorribilità della rete stradale fossero compromesse o nel caso in cui fosse necessario eseguire delle verifiche puntuali su opere d'arte che compromettessero il transito in tempi brevi sulle principali vie di accesso all'area colpita, i soccorritori, i materiali e i mezzi provenienti dall'esterno potrebbero venire indirizzati verso i **"Punti di Accesso"**.

Tipo area	Descrizione breve delle aree
Punti di accesso stradale	Spazi in grado di accogliere e censire i convogli di soccorso, provenienti da aree esterne, permettendone successivamente il transito verso l'area colpita. Sono punti di snodo che permettono il transito in sicurezza dei veicoli verso le aree di ammassamento soccorritori evitando problemi di instradamento degli stessi verso arterie interrotte.
Zone in Atterraggio d'Emergenza (Z.A.E.)	Zone che permettono il raggiungimento di luoghi difficilmente accessibili e che permettono anche attività di soccorso tecnico urgente sanitario. Devono essere preferibili piazzole certificate ENAC.

Divisione Centro Storico e Prima periferia

La perimetrazione in "Zone" del centro storico e prima periferia del Comune di Foligno è stata effettuata per consentire una rapida consultazione delle aree di attesa. Di seguito, sono elencate, inoltre, le aree di attesa per la popolazione divise in frazioni e/o località ricadenti nel territorio comunale di Foligno.



Zona 1 Centro

Zona 2 Ospedale – Viale Firenze

Zona 3 Prato Smeraldo

Zona 4 Paciana

Zona 5 Sportella Marini

Zona 6 Sterpete – Via dei Mille / S. Magno

Zona 7 Via Piave / Viale Roma

Zona 8 Sant'Eraclio

Zona 9 Zona ind.le - comm.le S. Eraclio

AREE DI ATTESA

Le seguenti aree di attesa risultano tutte situate in zona non esondabile, come da Piano di Gestione del Rischio Alluvioni (P.G.R.A.) della Regione Umbria, ad eccezione di quella in Via Marconi nel capoluogo. Tale area risulta di fondamentale importanza in quanto afferisce a una zona particolarmente affollata, essendo presente un importante polo scolastico.

In attesa di verifiche ed eventuali interventi di messa in sicurezza idraulica, potrebbero in una fase successiva aggiungersi a tale elenco altre aree. Al momento risulta infatti scoperta la zona a sud del capoluogo, in cui attualmente non è possibile individuare aree di attesa per la popolazione in quanto l'area è soggetta a rischio idraulico.

La loro individuazione deriva da uno studio basato su tre elementi fondamentali: sicurezza, accessibilità e il consueto utilizzo da parte della popolazione.

Relativamente al rischio idrogeologico, alcune aree risultano situate su aree caratterizzate da frana attiva o quiescente (Carta Inventario dei Movimenti Franosi, DGR n. 384 del 29/04/2013); si è provveduto, nel 2022, ad eseguire uno studio geologico di dettaglio che ha permesso una rivalutazione delle aree, considerandole di categoria C, "Aree con rischio di natura idrogeologica basso o nullo che non necessita di interventi di mitigazione". Le aree individuate nelle frazioni di Belfiore, Colle Scandolaro e Ponte Santa Lucia sono stati identificati in categoria B, "Aree con moderato rischio di natura idrogeologica che non può comportare direttamente perdite di vite umane, per il quale sono opportuni interventi di mitigazione".

ELENCO AREE DI ATTESA PER LA POPOLAZIONE	
	
1	Foligno – zona 1 Area antistante Caserma Gonzaga - V.le Mezzetti
2	Foligno – zona 1 Area Antistante Stazione Ferroviaria - P.le Unità d'Italia
3	Foligno – zona 1 Polo scolastico - Via Marconi
4	Foligno – zona 2 Parceggio Stadio – Piazzale Atleti
5	Foligno – zona 3 Area verde – Via dei Trinci
6	Foligno – zona 4 Parceggio Area Commerciale – Via Giorgio Vasari
7	Foligno – zona 4 Parceggio Ex Fornaci Hoffman - Viale Firenze
8	Foligno – zona 5 Giardinetti - Via Raffaello Sanzio
9	Foligno – zona 6 Parceggio ristorante - Via Col di Lana
10	Foligno – zona 6 Impianti sportivi - Sterpete
11	Foligno – zona 7 Parceggio - P.le della Pace
12	Foligno – zona 7 Via Giovan Battista Vitelli

13	Foligno – zona 8 Giardinetti - Via Siena
14	Foligno – zona 9 Parcheggio Via delle Industrie - Sant'Eraclio
15	Annifo
16	Arvello
17	Belfiore
18	Cancellara
19	Cantagalli – Scafali
20	Capodacqua – Fiorenzuola – Orchi – Colle di Capodacqua
21	Carpello
22	Casenove – Serrone – La Spiazza
23	Casale di Scopoli
24	Cassignano
25	Colfiorito
26	Collazolo – Vionica
27	Colle San Lorenzo
28	Colle Scandolaro
29	Collelungo
30	Cupigliolo – Casettedi Cupigliolo
31	Curasci
32	Fondi
33	Forcatura
34	Fraia
35	La Valle
36	Leggiana
37	Pale
38	Pisenti
39	Ponte Santa Lucia
40	Pontecentesimo – Pieve Fanonica
41	Popola – Casale delle Macchie
42	Rasiglia – I Santi
43	Ravignano
44	Roviglieto
45	San Giovanni Profiamma
46	S. Sebastiano – Treggio
47	S. Stefano dei Piccioni
48	San Paolo
49	Scandolaro
50	Scanzano
51	Scopoli
52	Seggio
53	Sostino
54	Uppello
55	Verchiano – Colle di Verchiano
56	Vescia
57	Volperino - Montarone





Per quanto concerne l'installazione della cartellonistica, alla data di settembre 2023 sono state servite le seguenti frazioni ed aree:





1. le aree delle 9 zone di Foligno Centro e Sant'Eraclio,
2. Annifo,
3. Capodacqua,
4. Colfiorito,
5. Rasiglia,
6. San Giovanni Profiamma,
7. Verchiano,
8. Scafali,
9. Scandolaro,
10. Colle Scandolaro,
11. Ponte Centesimo,
12. Belfiore,
13. Vescia,
14. San Paolo,
15. Fraia,
16. Volperino,
17. Colle San Lorenzo,
18. Scopoli,
19. Casenove – Serrone.


La tabellazione proseguirà fino a completamento di tutte le aree di attesa.

ZONA 1 Centro	ATT54018001 Area antistante Caserma Gonzaga V.le Mezzetti 42.953039, 12.708171	
	ATT54018002 Area Antistante Stazione Ferroviaria P.le Unità d'Italia 42.954250, 12.710500	

	<p>ATT54018032 Polo scolastico Via Marconi 42.954655, 12.697468</p> <p>(inutilizzabile 2 volte all'anno, in occasione della fiera di settembre e della fiera di gennaio)</p> <p>Nota Bene: l'area è da utilizzare solo in caso di evento sismico, qualora non ci siano condizioni meteo avverse, in quanto risulta in area esondabile. Qualora si manifestasse un evento alluvionale, le persone, che sarebbero dovute confluire all'interno di queste aree, dovranno essere opportunamente informate dall'Amministrazione Comunale in via preventiva a raggiungere le altre aree di attesa a disposizione.</p>	
<p>ZONA 2 Ospedale - Viale Firenze</p>	<p>ATT54018003 Parcheggio Stadio Piazzale Atleti 42.954028, 12.693472</p>	
<p>ZONA 3 Prato Smeraldo</p>	<p>ATT54018004 Area verde Via dei Trinci 42.967722, 12.700167</p>	

ZONA 4 Paciana	ATT54018005 Parcheggio Area Commerciale Via Giorgio Vasari 42.965167, 12.680139	
	ATT54018006 Parcheggio Ex Fornaci Hoffman Viale Firenze 42.971639, 12.687972	
ZONA 5 Sportella Marini	ATT54018007 Giardinetti Via Raffaello Sanzio 42.966111, 12.718056	
ZONA 6 Sterpete – Via dei Mille / S. Magno	ATT54018008 Parcheggio Via Col di Lana, 3 42.947694, 12.709417	

	<p>ATT54018031 Impianti sportivi Sterpete 42.940177, 12.707538</p>	
<p>ZONA 7 Via Piave – Viale Roma</p>	<p>ATT54018009 Parcheggio P.le della Pace 42.955917, 12.711750</p>	
	<p>ATT54018010 Parcheggio Via Giovan Battista Vitelli 42.952444, 12.714972</p>	
<p>ZONA 8 Sant'Eraclio</p>	<p>ATT54018011 Giardinetti Via Siena 42.942611, 12.718000</p>	

<p>ZONA 9 Zona Ind.le e comm.le Sant'Eraclio</p>	<p>ATT54018012 Parcheggio Via delle Industrie 42.910694, 12.723694</p>	
---	--	--

<p>ATT54018013 Annifo 43.051908, 12.862818</p>	
<p>ATT54018033 Arvello 43.036756, 12.844134</p>	


<p>ATT54018023 Belfiore 42.982427, 12.751886</p> <p><i>Note:</i> da relazione geologica, sito in categoria B ma utilizzabile</p>	
<p>ATT54018034 Cancellara 42.927935, 12.751650</p>	
<p>ATT54018019 Cantagalli – Scafali 42.935403, 12.675947</p>	

<p>ATT54018014 Capodacqua – Fiorenzuola – Orchi– Colle di Capodacqua 43.019716, 12.777231</p>	
<p>ATT54018035 Carpello 42.943043, 12.730776</p>	
<p>ATT54018030 Casenove – Serrone – La Spiazza 42.976319, 12.844563</p>	

ATT54018036

Casale di Scopoli

42.961241, 12.796437



ATT54018037

Cassignano

43.051814, 12.837498



ATT54018015

Colfiorito

43.027560, 12.896427



<p>ATT54018038 Collazzolo – Vionica 42.958238, 12.872440</p>	
<p>ATT54018028 Colle San Lorenzo 42.970520, 12.751676</p>	
<p>ATT54018021 Colle Scandolaro 42.933628, 12.743024</p> <p><i>Note: da relazione geologica, sito in categoria B ma utilizzabile</i></p>	

ATT54018039

Collelungo

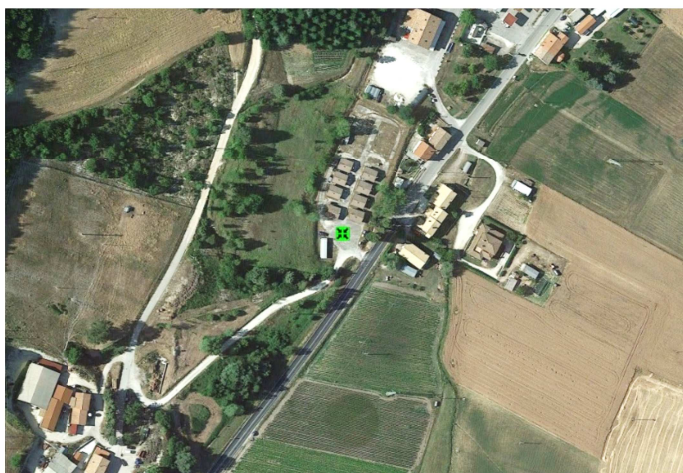
42.999833, 12.814424



ATT54018040

Cupigliolo – Casettedi Cupigliolo

43.008699, 12.868334



ATT54018041

Curasci


42.952346, 12.909235



ATT54018042

Fondi


43.038989, 12.818921



ATT54018043

Forcatura

43.028380, 12.863772



ATT54018026

Fraia

42.996473, 12.892552




<p>ATT54018044 La Valle 42.995071, 12.716868</p>	
<p>ATT54018045 Leggiana 42.980748, 12.830546</p>	
<p>ATT54018046 Pale 42.981375, 12.776647</p>	

ATT54018047

Pisenti

43.007383, 12.827979



ATT54018048

Ponte Santa Lucia

42.981027, 12.784739

Note: da relazione geologica, sito in categoria B ma utilizzabile



ATT54018022

Pontecentesimo – Pieve Fanonica

43.023097, 12.748647



ATT54018049

Popola – Casale delle Macchie
42.987562, 12.891837




ATT54018016


Rasiglia – I Santi
42.960279, 12.857505



ATT54018050


Ravignano
43.000938, 12.757944



<p>ATT54018051 Roviglieto 42.931730, 12.771461</p>	
<p>ATT54018017 San Giovanni Profiamma 42.981975, 12.722282</p>	
<p>ATT54018052 S. Sebastiano – Treggio 42.979161, 12.704715</p> <p><i>Note: viabilità di accesso non buona, in quanto la Strada comunale S. Lorenzo risulta molto stretta dall'incrocio della Chiesa fino all'area.</i></p>	


ATT54018053

S. Stefano dei Piccioni
42.927008, 12.748453




ATT54018025

San Paolo Parcheggio + Area verde
42.967507, 12.724868



ATT54018020

Scandolaro
42.934206, 12.749229



ATT54018054

Scanzano

42.984044, 12.742473



ATT54018029

Scopoli

42.969739, 12.809985



ATT54018055

Seggio

43.014393, 12.835165



<p>ATT54018056 Sostino 42.992522, 12.803584</p>	
<p>ATT54018057 Uppello 42.954769, 12.736800</p>	
<p>ATT54018018 Verchiano – Colle di Verchiano 42.948382, 12.883736</p>	

<p>ATT54018024 Vescia 42.980195, 12.738478</p>	
<p>ATT54018027 Volperino – Montarone 42.979224, 12.861724</p>	

SQUADRE E PERCORSI PER VERIFICA AREE DI ATTESA

L'ufficio di protezione civile ha provveduto a suddividere tutte le aree di attesa individuate in 4 gruppi:

- **PERCORSO A:** Pianura – Sant'Eraclio e montagna limitrofa;
- **PERCORSO B:** Zona San Giovanni Profiamma – Capodacqua;
- **PERCORSO C:** Zona Colfiorito;
- **PERCORSO D:** Zona Verchiano – Rasiglia.



A ciascun percorso è stata assegnata un'associazione di protezione civile che, in caso di evento, procederà con la verifica delle aree assegnate, tramite proprio automezzo.



ELENCO AREE DI ACCOGLIENZA







N.	Frazione	Indicazione area/Indirizzo
ACC54018001	Foligno	Base Scout Sterpete 42.933322, 12.707260
ACC54018002	Paciana	Parcheggio Via A. Vici 42.968658, 12.687902
ACC54018003	Campagnola	Piazzale Via Campagnola 42.963573, 12.721491
ACC54018004	Casale	Area libera 42.961339, 12.796363
ACC54018005	Colfiorito	Area Via Loreti / SP 96 43.027346, 12.896503
ACC54018006	Leggiana	Area Leggiana 42.985252, 12.830789
ACC54018007	Poggiarello	Area Vocabolo Maestà 43.019288, 12.763072
ACC54018008	Pontecentesimo	Area Via della Quercia 43.023082, 12.748553
ACC54018009	San Giovanni Profiamma	Area Via Stefano Amedei 42.982270, 12.726079
ACC54018010	San Paolo	Area Via della Solidarietà 42.965790, 12.730142
ACC54018011	San Vittore	Area Via Flaminia Nord 42.993985, 12.743972
ACC54018012	Scanzano	Area adiacente Chiesa di San Nicolò 42.984016, 12.742167


Schede di riferimento


ACC54018001	Base Scout	
Indirizzo / localizzazione area	Sterpete 42.933322, 12.707260	
Territorio di riferimento	Foligno	
Proprietà	Pubblica	
Destinazione d'uso in ordinario	Base scout (già utilizzata durante il terremoto del 1997/98)	
Superficie mq	23.000 mq circa	
Tipo di suolo	Naturale	
Strutture annesse (superficie e utilizzo)	Cointainer e tendostruttura (cupola geodetica)	
Referente P.C.	Direzione di coordinamento del COC	
Dati allestimento e accesso		
Reti (elettrica, idrica e gas, fognatura)	Allacci presenti	
Viabilità di accesso	Buona	
Note	Definita area con basso o nullo rischio di natura idrogeologica che non necessita di interventi di mitigazione dallo studio geologico eseguito dal Comune.	
		



ACC54018002	Parcheggio	
Indirizzo / localizzazione area	Via A. Vici, Paciana 42.968658, 12.687902	
Territorio di riferimento	Foligno	
Proprietà	Pubblica	
Destinazione d'uso in ordinario	Parcheggio	
Superficie mq	15.000 mq circa	
Tipo di suolo	Stabilizzato/asfalto	
Strutture annesse (superficie e utilizzo)	Nessuna	
Referente P.C.	Direzione di coordinamento del COC	
Dati allestimento e accesso		
Reti (elettrica, idrica e gas, fognatura)	Allacci presenti	
Viabilità di accesso	Buona	
Note	L'area si trova in prossimità dell'azienda Umbra Group ma al di fuori del perimetro di impatto.	
		



ACC54018003	Piazzale	
Indirizzo / localizzazione area	Via Campagnola - Campagnola 42.963573, 12.721491	
Territorio di riferimento	Foligno	
Proprietà	Pubblica	
Destinazione d'uso in ordinario	Area camper	
Superficie mq	6.000 mq circa	
Tipo di suolo	Asfaltato	
Strutture annesse (superficie e utilizzo)	Nessuna	
Referente P.C.	Direzione di coordinamento del COC	
Dati allestimento e accesso		
Reti (elettrica, idrica e gas, fognatura)	Assenti	
Viabilità di accesso	Buona	
		



ACC54018004	Area libera	
Indirizzo / localizzazione area	Casale 42.961339, 12.796363	
Territorio di riferimento	Casale	
Proprietà	Pubblica	
Destinazione d'uso in ordinario	Area libera recintata	
Superficie mq	2.300 mq circa	
Tipo di suolo	Naturale	
Strutture annesse (superficie e utilizzo)	Nessuna	
Referente P.C.	Direzione di coordinamento del COC	
Dati allestimento e accesso		
Reti (elettrica, idrica e gas, fognatura)	Assenti	
Viabilità di accesso	Cancello all'ingresso dell'area	
		



ACC54018005	Area	
Indirizzo / localizzazione area	Via Loreti / SP 96 - Colfiorito 43.027346, 12.896503	
Territorio di riferimento	Colfiorito	
Proprietà	Pubblica	
Destinazione d'uso in ordinario	Area sagra	
Superficie mq	9.000 mq circa	
Tipo di suolo	Naturale ed asphaltata	
Strutture annesse (superficie e utilizzo)	2 cupole geodetiche	
Referente P.C.	Direzione di coordinamento del COC	
Dati allestimento e accesso		
Reti (elettrica, idrica e gas, fognatura)	Allacci presenti	
Viabilità di accesso	Buona	







ACC54018006	Area Leggiana	
Indirizzo / localizzazione area	Leggiana 42.985252, 12.830789	
Territorio di riferimento	Leggiana	
Proprietà	Pubblica	
Destinazione d'uso in ordinario	Area libera	
Superficie mq	7.800 mq circa	
Tipo di suolo	Naturale	
Strutture annesse (superficie e utilizzo)	Nessuna	
Referente P.C.	Direzione di coordinamento del COC	
Dati allestimento e accesso		
Reti (elettrica, idrica e gas, fognatura)	Assenti	
Viabilità di accesso	Ampiezza della strada di accesso all'area: 6 m	
		



ACC54018007	Area Vocabolo Maestà	
Indirizzo / localizzazione area	Poggiarello 43.019288, 12.763072	
Territorio di riferimento	Poggiarello	
Proprietà	Pubblica	
Destinazione d'uso in ordinario	Area libera	
Superficie mq	1.000 mq circa	
Tipo di suolo	Prevalentemente asfaltato	
Strutture annesse (superficie e utilizzo)	Nessuna	
Referente P.C.	Direzione di coordinamento del COC	
Dati allestimento e accesso		
Reti (elettrica, idrica e gas, fognatura)	Assenti	
Viabilità di accesso	Buona	
		

ACC54018008	Area Via della Quercia	
Indirizzo / localizzazione area	Pontecentesimo 43.023082, 12.748553	
Territorio di riferimento	Pontecentesimo	
Proprietà	Pubblica	
Destinazione d'uso in ordinario	Area libera	
Superficie mq	1.000 mq circa	
Tipo di suolo	Naturale	
Strutture annesse (superficie e utilizzo)	Nessuna	
Referente P.C.	Direzione di coordinamento del COC	
Dati allestimento e accesso		
Reti (elettrica, idrica e gas, fognatura)	Assenti	
Viabilità di accesso	Cancello all'ingresso dell'area	
Note	Definita area con basso o nullo rischio di natura idrogeologica che non necessita di interventi di mitigazione dallo studio geologico eseguito dal Comune.	
		

ACC54018009	Area Via Stefano Amedei	
Indirizzo / localizzazione area	San Giovanni Profiamma 42.982270, 12.726079	
Territorio di riferimento	San Giovanni Profiamma	
Proprietà	Pubblica	
Destinazione d'uso in ordinario	Area libera	
Superficie mq	4.000 mq circa	
Tipo di suolo	Naturale ed asfaltata	
Strutture annesse (superficie e utilizzo)	Scuola materna + struttura prefabbricata	
Referente P.C.	Direzione di coordinamento del COC	
Dati allestimento e accesso		
Reti (elettrica, idrica e gas, fognatura)	Assenti	
Viabilità di accesso	Buona	
		

ACC54018010	Area Via della Solidarietà	
Indirizzo / localizzazione area	San Paolo 42.965790, 12.730142	
Territorio di riferimento	San Paolo	
Proprietà	Pubblica	
Destinazione d'uso in ordinario	Area libera	
Superficie mq	2.000 mq circa	
Tipo di suolo	Naturale	
Strutture annesse (superficie e utilizzo)	Nessuna	
Referente P.C.	Direzione di coordinamento del COC	
Dati allestimento e accesso		
Reti (elettrica, idrica e gas, fognatura)	Assenti	
Viabilità di accesso	Buona	
Note	Definita area con basso o nullo rischio di natura idrogeologica che non necessita di interventi di mitigazione dallo studio geologico eseguito dal Comune.	
		

ACC54018011	Area Via Flaminia Nord	
Indirizzo / localizzazione area	San Vittore 42.993985, 12.743972	
Territorio di riferimento	San Vittore, Vescia e Scanzano	
Proprietà	Pubblica	
Destinazione d'uso in ordinario	Area libera	
Superficie mq	2.500 mq circa	
Tipo di suolo	Naturale	
Strutture annesse (superficie e utilizzo)	Nessuna	
Referente P.C.	Direzione di coordinamento del COC	
Dati allestimento e accesso		
Reti (elettrica, idrica e gas, fognatura)	Assenti	
Viabilità di accesso	Accesso su viabilità minore, in leggera pendenza	
		


ACC54018012	Area adiacente Chiesa di San Nicolò	
Indirizzo / localizzazione area	Scanzano 42.984016, 12.742167	
Territorio di riferimento	Vescia e Scanzano	
Proprietà	Pubblica	
Destinazione d'uso in ordinario	Area libera	
Superficie mq	4.200 mq circa	
Tipo di suolo	Naturale	
Strutture annesse (superficie e utilizzo)	Nessuna	
Referente P.C.	Direzione di coordinamento del COC	
Dati allestimento e accesso		
Reti (elettrica, idrica e gas, fognatura)	Assenti	
Viabilità di accesso	Buona	
		

Casette/SAE			
Frazione	Mq	N° casette in legno	Stima persone ospitabili
Afrile 43.025309, 12.809472	3.844	1	5
Annifo CAT C 43.052137, 12.863445	28.348	20	100
Arvello 43.036620, 12.844477	4.490	6	30
Belfiore CAT B 42.982218, 12.752410	11.710	9	45
Camino 42.933490, 12.892557	780	2	10
Capodacqua 43.021402, 12.776017	25.195	53	265
Casenove 42.975951, 12.844916	19.064	25	125
Casette di Cupigliolo 43.008866, 12.868341	4.320	8	40
Cassignano 43.051518, 12.837632	5.166	14	70
Cerritello 42.963548, 12.873276	3.440	9	45
Croce di Verchiano 42.953790, 12.877714	5.270	12	60
Curasci 42.952414, 12.909286	1.060	2	10
Fondi 43.038953, 12.818630	5.185	4	20
Forcatura 43.028632, 12.863785	8.050	12	60
Fraia 42.996659, 12.892509	6.220	9	45
La Franca 42.995247, 12.824674	4.053	6	30
Ponte Santa Lucia CAT B 42.981630, 12.784746	8.090	6	30
Popola 42.987536, 12.891973	5.925	7	35
Rasiglia 42.960674, 12.857328	3.360	Al 30/10/12 4 prefabbricati risultano venduti. Risultano liberi 3 P.E.E.P. MURATURA	
Scopoli CAT C 42.970322, 12.809589	13.843	25	125
Seggio 43.014221, 12.835364	2.450	7	35
Sostino	1.630	4	20

42.992381, 12.803700			
Verchiano CAT C 42.947669, 12.883524	24.443	56	280
Vionica 42.957958, 12.872458	6.086	14	70
Volperino 42.978825, 12.861400	15.325	11	55

Aree di accoglienza coperte

STC54018001	Palazzetto dello sport	
Indirizzo / localizzazione area	Foligno 42.952086, 12.691433	
Destinazione d'uso	Impianti sportivi	
Superficie mq	4.000 mq circa	
Servizi igienici	Presenti	
Cucina	Non presente	
Responsabile PC	Direzione di coordinamento del COC	
Dati Proprietario	Comune di Foligno	
Dati tecnici		
Reti (elettrica, idrica e gas, fognatura)	Servizi presenti.	
Periodo di apertura della struttura	Tutto l'anno.	
Viabilità di accesso	Buona, anche per i mezzi pesanti.	
Note	Situata in zona non esondabile.	



STC54018002	Palestra	
--------------------	-----------------	---


Indirizzo / localizzazione area	Colfiorito 43.026302, 12.888464
Destinazione d'uso	Impianti sportivi
Superficie mq	600 mq circa
Servizi igienici	Presenti
Cucina	Non presente
Responsabile PC	<i>Direzione di coordinamento del COC</i>
Dati Proprietario	Comune di Foligno
Dati tecnici	
Reti (elettrica, idrica e gas, fognatura)	Servizi presenti.
Periodo di apertura della struttura	Tutto l'anno.
Viabilità di accesso	Buona, anche per i mezzi pesanti.
Note	Situata in zona non esondabile.



Area di ammassamento

ASS54018001	Campo di Marte	AS
Indirizzo / localizzazione area	Via Rubicone GPS: 42.953517, 12.720875	
Proprietà	Foligno	
Destinazione d'uso in ordinario	Impianti sportivi	
Superficie mq	32.000 mq circa	
Tipo di suolo	Naturale	
Strutture annesse (superficie e utilizzo)	Spogliatoi	
Referente P.C.	Direzione di coordinamento del COC	
Dati allestimento e accesso		
Reti (elettrica, idrica e gas, fognatura)	Presenti	
Viabilità di accesso	Accesso da Via Flaminia Vecchia e Via Rubicone. Accesso all'area buono anche per i mezzi pesanti.	
Note	Lo studio geologico eseguito dal Comune individua l'area di categoria C, "Aree con rischio di natura idrogeologica basso o nullo che non necessita di interventi di mitigazione".	



ASS54018002	Area Aeroporto	AS
Indirizzo / localizzazione area	Via Cagliari GPS: 42.936769, 12.714665	
Proprietà	ENAC	
Destinazione d'uso in ordinario	Area verde aeroporto di Foligno	
Superficie mq	10.000 mq circa	
Tipo di suolo	Naturale	
Strutture annesse (superficie e utilizzo)	Palazzina polifunzionale	
Referente P.C.	Direzione di coordinamento del COC	
Dati allestimento e accesso		
Reti (elettrica, idrica e gas, fognatura)	Presenti	
Viabilità di accesso	Buona	
		

Area di ammassamento e/o smistamento mezzi di soccorso

ASM54018001

Via Rubicone CAT C
Parcheggio cimitero
42.949387, 12.720933

