

















LEGENDA:	
TESSUTI PERCORSI DAL FUOCO (DALL' ANNO 2009 AD OGGI)	
	ANNO 2009 (non risultato comunicazioni di incendi boschivi)
	ANNO 2010 (ricognizione Ditt. n. 1529 del 23/12/2011)
	ANNO 2011 (ricognizione Ditt. n. 764 del 22/08/2012)
	ANNO 2012 (ricognizione Ditt. n. 196 del 25/02/2014)
	ANNO 2013 (non risultato comunicazioni di incendi boschivi)
	ANNO 2014 (non risultato comunicazioni di incendi boschivi)
	ANNO 2015 (ricognizione Ditt. n. 1755 del 30/12/2016)
	ANNO 2016 (non risultato comunicazioni di incendi boschivi)
	ANNO 2017 (ricognizione Ditt. n. 1532 del 02/11/2018)
	ANNO 2018 (non risultato comunicazioni di incendi boschivi)
	ANNO 2019 (non risultato comunicazioni di incendi boschivi)
	ANNO 2020 (ricognizione Ditt. n. 16 del 08/01/2023)
	ANNO 2021 (ricognizione Ditt. n. 16 del 08/01/2023)
	ANNO 2022 (ricognizione Ditt. n. 669 del 04/05/2023)
	ANNO 2023 (ricognizione Ditt. n. 1405 del 02/09/2024)
	AREA NON RICOMPRESA NELLO SPAZIO EXTRA DEL PRG VIGENTE



COMUNE DI FOLIGNO
AREA GOVERNO DEL TERRITORIO

GRUPPO DI LAVORO
geom. Luca PIERANTI
ing. Mirco CRAMER
arch. Gina Elisabetta DIOTALLEVI
geom. Andrea BROCCOLO
geom. Gaetano MEDORINI

Il Dirigente dell'Area
arch. Anna CONTI

PEG - PDO 2020 - 2022
OBIETTIVO 3.1.1
 Nuovo Piano Regolatore a volumi zero
 avvio quadro delle conoscenze
 Redazione della carta di recepimento/aggiornamento dei terreni
 percolati dal fuoco

**ELENCO DEI TERRENI PERCORSI DAL FUOCO
AI QUALI SI APPLICANO I VINCOLI DI CUI
ALL'ART. 10 DELLA LEGGE 353 DEL 21/11/2000**

ELABORATO
V-FUO-U

