

Tipo d'intervento:

**AMPLIAMENTO DEL
GIACIMENTO RICONOSCIUTO**
(art. 6 bis del R.R. n°3/2005)

DELLA CAVA DI CALCARE ATTIVA
sita in località **"FOSSO RIO"**
Riconoscimento DGP n° 182 del 06/04/2009 e D.D.C. del 29/05/2009
Autorizzazione prot.75229 del 29/12/2009 e proroga n°1 del 3/12/2019

Oggetto dell'elaborato:


FASE INTERMEDIA
(Planimetria e sezioni tipo)

Data: Luglio 2021 Sezione: **C1** Tavola: **3** Scala: **1:2.000**


Committente:

EDILCALCE Viola Olindo & Figli S.p.A.
Via Borgo S.Giovanni, 11 - 06034 S.Eraclio di Foligno (PG)

Progettisti e Relatori:




Ing. N.Ferranti





Dott. Geol. R.Bonifazi







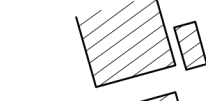

Dott. For. M.Frattegiani


Collaboratori:



Ing. G.Aniceti Ing. L.Di Fiore Arch. T.Pecoraro


LEGENDA:


PLANIMETRIA


-  Limite della variante di accertamento del giacimento
-  Limite giacimento riconosciuto con DGC n°28 del 21/04/2009
-  Accesso
-  Manufatti/ Impianti di prima lavorazione
-  Impianto di produzione calce
-  Impianto di micronizzati e premiscelati
- Viabilità a servizio della cava

 Viabilità già esistente

 Nuova viabilità autorizzata con permesso di costruire n.64 del 28/04/2015
-  Aree non interessate dai lavori estrattivi

 Aree già sottoposte a recupero ambientale in cui non si prevedono modifiche

 Aree da sottoporre a interventi di recupero ambientale con rimboschimento

 Strade e piste di servizio

