

COMUNE di FOLIGNO

PROGRAMMA DI RECUPERO URBANO
SULLE AREE DELL'EX CENTRO FIERA E
COMPLESSO INDUSTRIALE UMBRIA CUSCINETTI

(D.G.R. 265/94 - D.M.LL.PP. 1/12/94 - L.R. N.13 Del 11/4/1997 - D.G.R. N. 6706 Del 21/10/1997)

ALLEGATO ALLA DELIBERAZIONE
CONSIGLIO COMUNALE N. 23
del 31-01-2000

PRU/PUC Fase 1
PROGRAMMA DEFINITIVO



COMMITTENTE

COMUNE DI FOLIGNO

AREA GESTIONE DEL TERRITORIO - RESPONSABILE: Dott. Arch. ALFIERO MORETTI

PROGETTAZIONE

Dott. Ing. FEDERICO SOTGIU
Dott. Arch. LUCIANO BEDDINI
Dott. Arch. ANACLETO CLERI

Con

Geom. GIORGIO VITALI
Dott. Arch. ANDREA BIONDI

STRUTTURA OPERATIVA

ARAUT

Ricerca e Progettazione in
Architettura, Ingegneria, Urbanistica
06034 Foligno, Via Roncalli, 19
Tel. 0742.358288 FAX 0742.359259

Elaborato

ELENCO DELLE PROPRIETA'

PIANO PARTICELLARE

elaborato

17

Codifica

Elaborazione N.

data

SET.98

Aggiornamenti

**PIANO PARTICELLARE
PROGRAMMA DI RECUPERO URBANO SULLE AREE DELL'EX
CENTRO FIERA E COMPLESSO INDUSTRIALE UMBRIA CUSCINETTI**

AMBITO 2 A				
FOGLIO	PARTICELLA	PARTITA	DITTA	SUPERFICIE
120	178	1	Comune di Foligno	8.654
120	3.585	1	Comune di Foligno	1.840
120	1.431	1	Comune di Foligno	14.826
120	3.587	1	Comune di Foligno	515
120	3.588	1	Comune di Foligno	785
120	1.427		Comproprietà Comune di Foligno Umbria Cuscinetti SpA	350
120	1.428		Comproprietà Comune di Foligno Umbria Cuscinetti SpA	130
120	1.430		Comproprietà Comune di Foligno Umbria Cuscinetti SpA	35
120	1.433		Comproprietà Comune di Foligno Umbria Cuscinetti SpA	499
120	1.434		Comproprietà Comune di Foligno Umbria Cuscinetti SpA	344
120	1.434 ⁵		Comproprietà Comune di Foligno Umbria Cuscinetti SpA	110
159	113	27.237	Comune di Foligno	5.025
159	570	3.328	Comune di Foligno	8.982

Patrimonio Originario Fabbricati N.Cart. 65 Cod. 359

Denominazione EX CENTRO FIERA - POSTI AUTO COPERTI

Localizzazione Via Monte S.Michele - Via dei Preti Comune Foligno

Condizione
Giuridica Disponibile Indisponibile Per Natura Per Destinazione

Proprietà Interamente Destinazione Servizio Pubblico

Stato Piena Proprietà Altra

CATASTO TERRENI

NCT Foglio	Part.	sub	mq.	Partita	intestazione	atto provenienza
120	178		8654	1	Ente urbano	
120	3585		1840	1	Ente urbano	

Tot.Superficie 10494



COMUNE DI FOLIGNO
SERVIZIO PATRIMONIO

13-11-1999
11:54:17

Riassunto Fabbricati5

Patrimonio

Originario

Fabbricati

N.Cart. 65

Cod. 357

Denominazione

EX CENTRO FIERA - CAPANNONI

Localizzazione

Via Monte S.Michele - Via dei Preti

Comune

Foligno

Condizione

Disponibile

Indisponibile

Per Natura

Per Destinazione

Proprietà

Interamente

Destinazione

Servizio Pubblico

Stato

Piena Proprietà

Altra

CATASTO TERRENI

CT Foglio	Part.	sub	mq.	Partita	Intestazione	atto provenienza
120	1431		14826	1	Ente urbano	

Tot.Superficie 14826

COMUNE DI FOLIGNO
SERVIZIO PATRIMONIO

13-11-1999
11:54:17

Riassunto Fabbricati5

RIASSUNTO FABBRICATI

Patrimonio Originario
 Fabbricati
 N.Cart. **65**
 Cod. **361**

Denominazione **EX CENTRO FIERA - LASTRICO SOLARE**

Localizzazione **Via Monte S.Michele - Via dei Preti**
 Comune **Foligno**

Condizione giuridica:
 Disponibile
 Indisponibile
 Per Natura
 Per Destinazione

Proprietà **Interamente**
 Destinazione **Servizio Pubblico**

Tipo **Piena Proprietà**
 Altra

CATASTO TERRENI

CT	Foglio	Part.	sub	mq.	Partita	intestazione	atto provenienza
	120	3587		515	1	Ente urbano	
	120	3588		785	1	Ente urbano	

Tot.Superficie **1300**.....


COMUNE DI FOLIGNO
 SERVIZIO PATRIMONIO

13-11-1999
 11:54:17

Riassunto Fabbricati **5**



DIMOSTRAZIONE DI FRAZIONAMENTO

Comune di FOLIGNO

Sez. Cens. di _____
(quando abbia catasto separato)

Provincia di PERUGIA

Riservato agli Uffici	
N. PROTOCOLLO TIPO	<u>TF. 3415/83</u>
DATA DI APPROVAZIONE	<u>4-8-93</u>

La presente dimostrazione è riferita al tipo di frazionamento
adatto sull'estratto di mappa N. 152587 dell'anno '92

RISULTATO DEL FRAZIONAMENTO													
FOGLIO	NUMERO				6	SUPERFICIE CATASTALE			REDDITI CATASTALI				Formazione dei lotti
	Provvisorio		Definitivo			ha	a	ca	Dominicale		Agrario		
	Princ.	Sub.	Princ.	Sub.					Lire	c.	Lire	c.	
1	2	3	4	5	6	7	8	9	10				
120	145					16397							
	145 a	1426				15803							
	145 b	1427				350 x							
	145 c	1428				130 x							
	145 d	1429				79							
	145 e	1430				35 x							
120	177					18674							
	177 a	1431				17711							
	177 b	1432				10							
	177 c	1433				499 x							
	177 d	1434				344 x							
	177 e	1435				110 x							

AVVERTENZE

- 1 - Le tre parti dello stampato devono essere compilate contemporaneamente con il sistema a ricalco.
- 2 - La consistenza di ogni particella originaria deve immediatamente precedere la dimostrazione del suo frazionamento. Pertanto le somme delle consistenze delle relative derivate, al fine di accertarne la corrispondenza col dev'essere, non vanno trascritte.
- 3 - Al termine del frazionamento di ogni particella originaria va lasciata in bianco una riga.
- 4 - Le colonne 4, 5 e 6 non vanno in alcun modo occupate.
- 5 - A colonna 10 si prega di contraddistinguere, con una medesima sigla indicativa, le particelle destinate ad essere unite per costituire un lotto.



IL PERITO

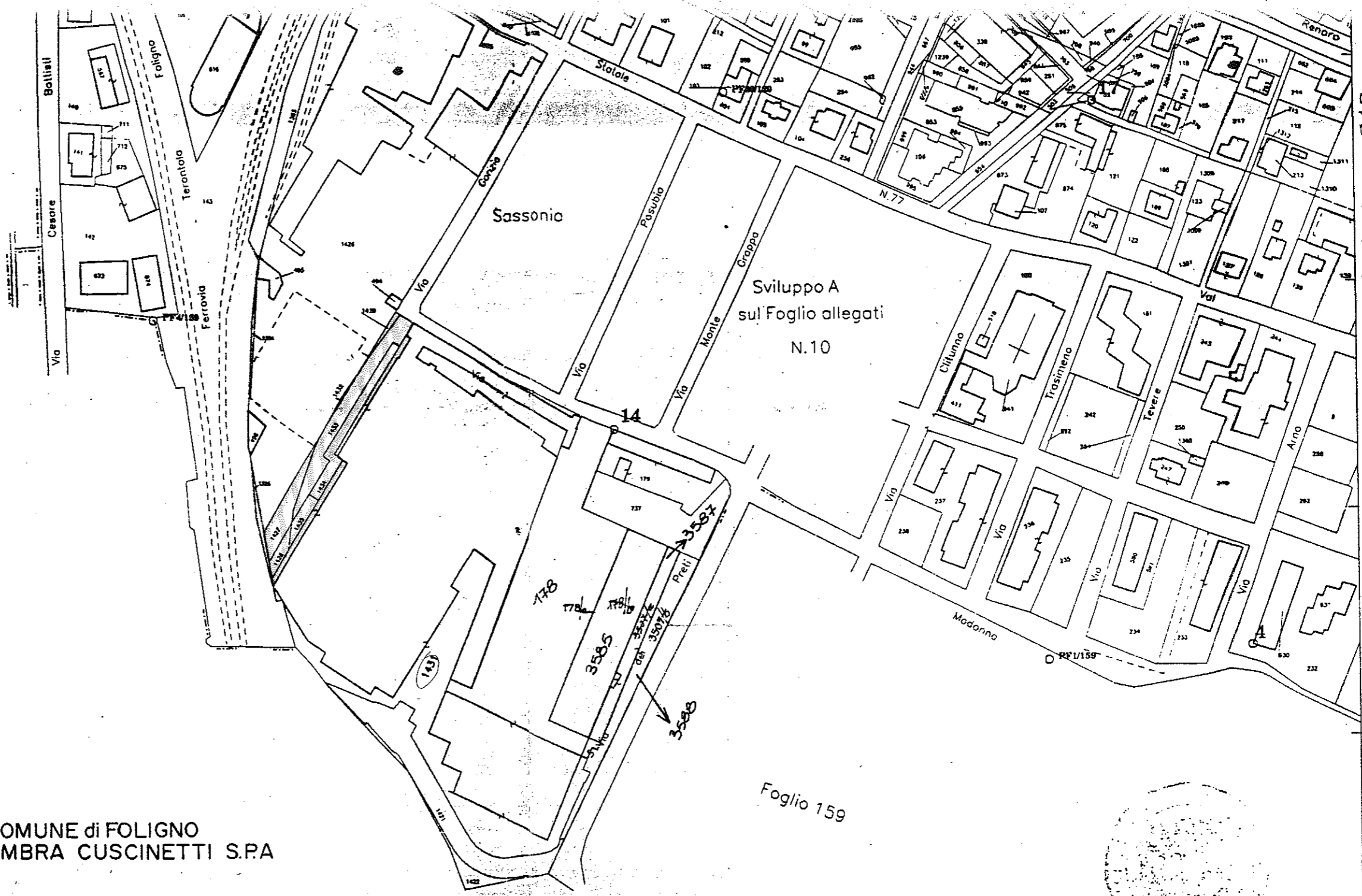
[Handwritten signature]

N. B. - Il Perito deve firmare con firma autografa (non a ricalco) le due parti simili dello stampato.

La presente dimostrazione segue/non segue sul retro


Per la regolarità della presente dimostrazione, si rinvia alla dichiarazione rilasciata sul mod. 51 sul presente modello è allegato.

Foglio 157




PF1/157

FOGLIO 120



Proprietà indivisa : COMUNE di FOLIGNO
UMBRA CUSCINETTI S.P.A



Proprietà : COMUNE di FOLIGNO

Foglio N:120

Foglio 159

PF1/159



N=16400



E=14800

Richiesta n. : 249
Data : 14 - GEN -

Scala originale: 2000
Scala disegno: 2000

Comune : FOLIGNO
Foglio : 120

FOGLIO 159

-  Proprieta' : COMUNE DI FOLIGNO
-  Proprieta' : ENEL S.P.A.

Foglio 176



Richiesta n. : 520167
Data : 7-OTT-9

Scala originale: 2000
Scala disegno: 2000

Comune : FOLIGNO
Foglio : 159

N=16500

E=14500